



QUICKSCAN WET NATUURBESCHERMING

SPOORSTRAAT 21 EN GRAAF WICHMAN-  
STRAAT 1

TE BORCULO



**Ecologie**



# Rapportage quickscan Wet natuurbescherming

## Spoorstraat 21/ Graaf Wichmanstraat 1 te Borculo

<b>Opdrachtgever</b>	ProWonen Postbus 18 7270 AA Borculo
<b>Rapportnummer</b>	14269.001
<b>Versienummer</b>	D1
<b>Status</b>	Eindrapportage
<b>Datum</b>	4 januari 2021
<b>Vestiging</b>	Overijssel Wilhelm Röntgenstraat 7a 8013 NE Zwolle 088 - 5001600 zwolle@econsultancy.nl
<b>Opsteller</b>	De heer E.A. Tiemersma, BSc
<b>Paraaf</b>	
<b>Kwaliteitscontrole</b>	De heer J.G. Boogaard, BSc
<b>Paraaf</b>	

### *Kwaliteitszorg*

Econsultancy is lid van het Netwerk Groene Bureaus (NGB). Het NGB is een vereniging van ecologische advies- en onderzoeksbureaus die werkt aan de kwaliteit van advisering gericht op natuur, landschap, water, milieu en ruimte en die de belangen behartigt van groene adviesbureaus. Het Netwerk hanteert een gedragscode die opdrachtgevers en andere belanghebbers een basis biedt om de leden aan te spreken op de kwaliteit van hun werk.

Econsultancy werkt volgens een dynamisch kwaliteits- en milieusysteem, zoals beschreven in het kwaliteits- en milieuhandboek. Ons kwaliteits- en milieusysteem is gecertificeerd volgens de eisen in de NEN-EN-ISO 9001 en NEN-EN-ISO 14001.

### *Betrouwbaarheid*

Dit onderzoek is op zorgvuldige wijze uitgevoerd conform de toepasselijke en van kracht zijnde regelgeving ten aanzien van natuurwetgeving. Het onderzoek betreft een momentopname en geeft een inschatting van de geschiktheid van de onderzoekslocatie voor beschermde soorten en het al dan niet voorkomen van soorten. De gebruikte informatie omtrent verspreiding van soorten is deels afkomstig uit de NDFF en mag niet zonder toestemming worden verstrekt aan derden of op enige andere wijze openbaar gemaakt worden. Econsultancy aanvaardt geen aansprakelijkheid ten aanzien van mogelijke beslissingen die de opdrachtgever naar aanleiding van het door Econsultancy uitgevoerde onderzoek neemt.

In het algemeen kan gesteld worden dat een quickscan geldig is voor een periode van 2 tot 3 jaar, tenzij in deze periode de ecologische omstandigheden wezenlijk zijn veranderd en/of de Wet natuurbescherming, dan wel inzichten hieromtrent zijn gewijzigd. Bij uitstel van de uitvoering van een project met meer dan 3 jaar verdient het de aanbeveling de resultaten van de quickscan opnieuw te toetsen.



## INHOUDSOPGAVE

1	INLEIDING .....	1
2	GEBIEDSBESCHRIJVING .....	2
	2.1 Huidig gebruik onderzoekslocatie en omgeving .....	2
	2.2 Toekomstig gebruik van de onderzoekslocatie en voorgenomen ingrepen .....	4
3	ONDERZOEKSMETHODIEK .....	5
4	OVERZICHT VAN DE NATIONALE NATUURWETGEVING .....	6
	4.1 Zorgplicht .....	6
	4.2 Soortenbescherming .....	6
	4.3 Gebiedenbescherming .....	7
	4.4 Houtopstanden .....	8
5	AANGETROFFEN EN TE VERWACHTEN BESCHERMDE SOORTEN .....	9
	5.1 Vogels .....	9
	5.2 Vleermuizen .....	10
	5.3 Overige zoogdieren .....	12
	5.4 Amfibieën .....	13
	5.5 Overige soortgroepen .....	13
	5.6 Vaatplanten .....	13
6	TOETSING AAN SOORTENBESCHERMING .....	14
	6.1 Broedvogels .....	14
	6.2 Vleermuizen .....	15
	6.3 Algemene grondgebonden zoogdieren en amfibieën .....	15
	6.4 Overige soort(groep)en .....	15
7	TOETSING AAN GEBIEDENBESCHERMING .....	16
	7.1 Natura 2000 .....	16
	7.2 Natuurnetwerk Nederland .....	17
8	HOUTOPSTANDEN .....	18
9	SAMENVATTING EN CONCLUSIES .....	19

Bijlage 1      toelichting verbodsbepalingen Wet natuurbescherming  
 Bijlage 2      verklarende woordenlijst

## 1 INLEIDING

Econsultancy heeft van ProWonen opdracht gekregen voor het uitvoeren van een quickscan Wet natuurbescherming aan de Spoorstraat 21 en Graaf Wichmanstraat 1 te Borculo.

De quickscan Wet natuurbescherming is uitgevoerd in het kader van de voorgenomen sloop en nieuwbouw op de onderzoekslocatie.

De quickscan Wet natuurbescherming heeft als doel in te schatten of er op de onderzoekslocatie planten- en diersoorten aanwezig of te verwachten zijn, die volgens de Wet natuurbescherming een beschermde status hebben en die mogelijk negatieve invloed kunnen ondervinden door de voorgenomen ingreep. Tevens is beoordeeld of de voorgenomen ingreep invloed kan hebben op Natura 2000-gebieden, houtopstanden die middels de Wet natuurbescherming zijn beschermd, of op gebieden die deel uitmaken van het Natuurnetwerk Nederland.

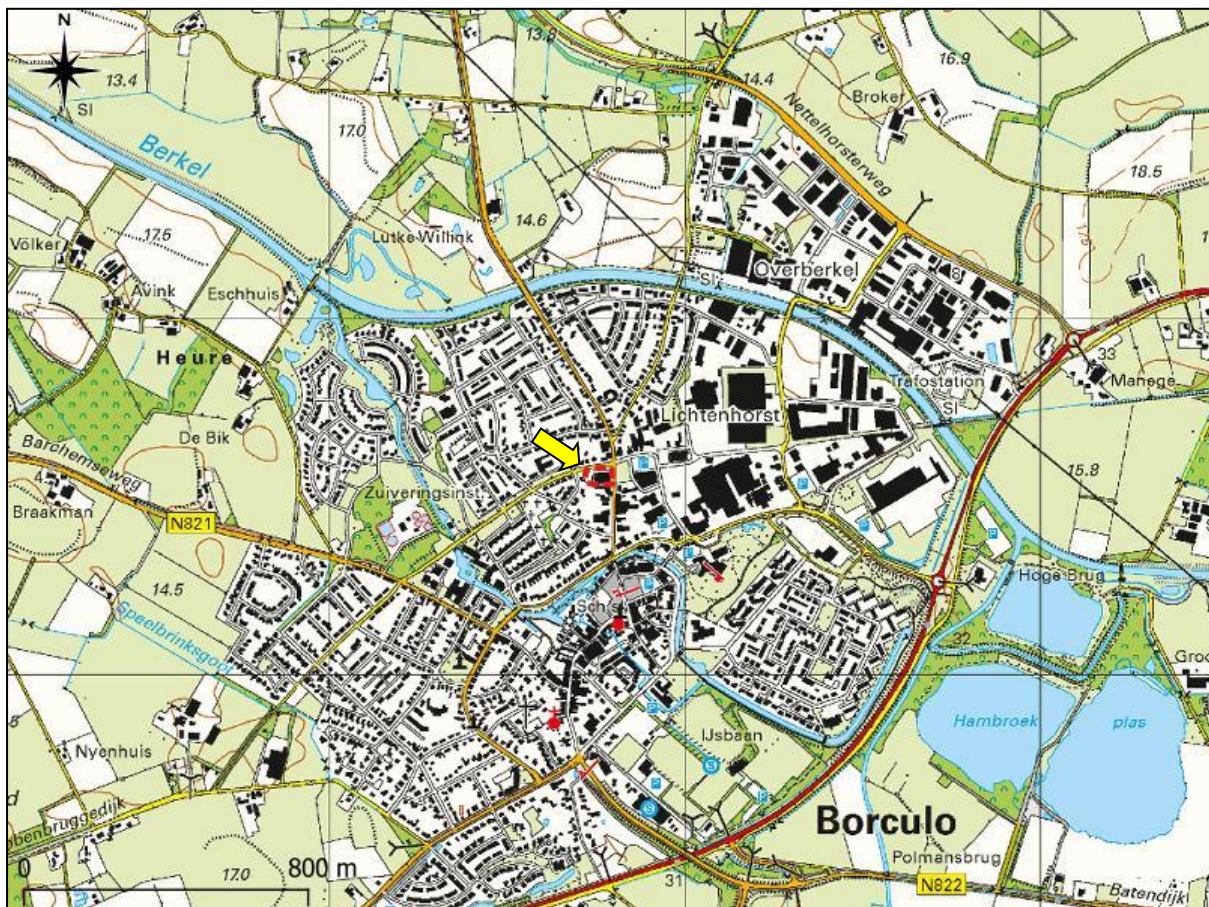
Econsultancy is lid van de branchevereniging "Netwerk Groene Bureaus" en werkt volgens de door het Netwerk opgestelde gedragscode en protocollen. In dat kader verklaart Econsultancy ten behoeve van de onderzoekslocatie niet eerder betrokken te zijn geweest voor ecologische advisering of ecologisch onderzoek.

## 2 GEBIEDSBESCHRIJVING

### 2.1 Huidig gebruik onderzoekslocatie en omgeving

De onderzoekslocatie ( $\pm 3.300 \text{ m}^2$ ) ligt aan de Spoorstraat 21 en Graaf Wichmanstraat 1, circa 300 meter ten noorden van de kern van Borculo. In figuur 1 is de topografische ligging van de onderzoekslocatie weergegeven.

Volgens de topografische kaart van Nederland zijn de coördinaten van het midden van de onderzoekslocatie  $X = 232.760$ ,  $Y = 459.560$ .



**Figuur 1.** Topografische ligging van de onderzoekslocatie.

De onderzoekslocatie is bebouwd met een bedrijfspand dat in vervallen staat verkeerd. Het hoofgebouw is drie bouwlagen hoog en beschikt over een zadeldak met dakpannen. Aan het hoofgebouw bevindt zich een grote aanbouw van één bouwlaag hoog. Deze bouwlaag bestaat volledig uit plat dak. Het onbebouwd deel van de onderzoekslocatie bestaat voornamelijk uit verharding. Aan de noordzijde ligt een grasstrook met daarop enkele bomen en aan de westzijde is een ruigtestrook aanwezig met dichte struiken en takenhopen. In het zuidwestelijke gedeelte van de onderzoekslocatie bevindt zich een opslag van spullen en afval.

Ten noorden, westen en zuiden van de onderzoekslocatie zijn verschillende woonhuizen aanwezig. Ook zijn er enkele winkelvoorzieningen aanwezig, zoals de Action en Coop ten oosten en een elektronicawinkel en restaurant, ten zuiden van de onderzoekslocatie. Aan de overkant van de spoorstraat, ten oosten van de onderzoekslocatie ligt een stuk braakliggend terrein.

In figuur 2 is een luchtfoto van de onderzoekslocatie en de directe omgeving weergegeven. De figuren 3 t/m 8 geven een impressie van de onderzoekslocatie, middels foto's die zijn genomen tijdens het veldbezoek.



**Figuur 2.** Luchtfoto onderzoekslocatie en directe omgeving.



**Figuur 3.** Overzichtsfoto van het hoofdgebouw.



**Figuur 4.** Oostzijde van de onderzoekslocatie.



**Figuur 5.** Zuidzijde van de onderzoekslocatie.



**Figuur 6.** Noordzijde van de onderzoekslocatie.



**Figuur 7.** Groenstrook en parkeerplaats te hoogte van de noordzijde van de onderzoekslocatie.



**Figuur 8.** Begroeiing westzijde onderzoekslocatie.

## 2.2 Toekomstig gebruik van de onderzoekslocatie en voorgenomen ingrepen

De initiatiefnemer is voornemens de bebouwing op de onderzoekslocatie te slopen en twaalf grondgebonden woningen te bouwen. In figuur 9 is het plan schematisch weergegeven.



**Figuur 9.** Schematische weergave beoogde invulling nieuwe woningen Spoorstraat te borculo (bron: Prowonen 29-12-2020).

### 3 ONDERZOEKSMETHODIEK

Het onderzoek is uitgevoerd middels het verrichten van een veldbezoek en een bureauonderzoek. Op deze wijze is inzicht verkregen in de aanwezigheid van geschikt habitat en de daarbij te verwachten beschermde soorten, gesitueerd op of nabij de onderzoekslocatie.

Het veldbezoek is afgelegd op 16 december 2020. Tijdens dit veldbezoek is de gehele onderzoekslocatie, alsmede de directe omgeving beoordeeld. Gedurende het veldbezoek is gelet op de mogelijke aanwezigheid van beschermde en bedreigde soorten op basis van het aanwezige habitat.

Verder is aan de hand van verspreidingsatlassen, andere standaardwerken en op basis van “expert judgement” nagegaan welke bijzondere planten- en diersoorten er voor kunnen komen op de onderzoekslocatie en zijn omtrent gebiedsbescherming gegevens van de provincie Gelderland opgevraagd. Actuele verspreidingsgegevens van flora en fauna zijn uit de Nationale Databank Flora en Fauna (NDFF) opgevraagd.

De quickscan Wet natuurbescherming is een toets van de ecologische potenties van de onderzoekslocatie en betreft geen volwaardig soort(en) specifiek onderzoek. Er zijn in het onderhavige onderzoek geen inventarisaties uitgevoerd van soorten en soortgroepen. Een ecologische inventarisatie beslaat meerdere veldbezoeken gedurende de voor de soortgroep meest gunstige periode van het jaar.



## 4 OVERZICHT VAN DE NATIONALE NATUURWETGEVING

Dit hoofdstuk geeft achtergrondinformatie over de natuurwetgeving waaraan de voorgenomen ingreep op de onderzoekslocatie wordt getoetst. Er wordt een globale toelichting gegeven ten aanzien van potentiële overtredingen van de Wet natuurbescherming bij de meest voorkomende soorten en soortgroepen. Dit hoofdstuk is niet toegespitst op de situatie op de onderzoekslocatie, maar geeft enkel een beschrijving van de vigerende wetgeving. De Wet natuurbescherming is gericht op:

- het beschermen en ontwikkelen van de natuur, mede vanwege de intrinsieke waarde en het behouden en herstellen van de biologische diversiteit;
- het doelmatig beheren, gebruiken en ontwikkelen van de natuur ter vervulling van maatschappelijke functies;
- het verzekeren van een samenhangend beleid gericht op het behoud en beheer van waardevolle landschappen, vanwege hun bijdrage aan de biologische diversiteit en hun cultuurhistorische betekenis, mede ter vervulling van maatschappelijke functies.

De bevoegdheid voor het verlenen van ontheffingen en vrijstellingen bij soortenbescherming ligt grotendeels bij de provincies. De provincie is bevoegd gezag voor de toetsing van handelingen met mogelijke gevolgen voor beschermde dier- en plantensoorten (de soortenbeschermingsbepalingen) én voor Natura 2000-gebieden (de gebiedenbeschermingsbepalingen). Alleen bij ruimtelijke ingrepen waarmee grote nationale belangen zijn gemoeid, blijft het Rijk bevoegd gezag.

### 4.1 Zorgplicht

Het eerste artikel in de Wet natuurbescherming heeft betrekking op de zorgplicht en heeft betrekking op het voorkomen of beperken van schade aan soorten en gebieden, voor zover deze niet middels overige verbodsbepalingen zijn gereguleerd. Het gaat daarbij in de praktijk vooral om minder streng beschermde soorten, waarbij het onnodig doden, verwonden of beschadigen dient te worden vermeden.

In bijlage 1 wordt dit artikel nader toegelicht.

### 4.2 Soortenbescherming

Bij een quickscan wordt in beeld gebracht of er (potentiële) vaste rust- of voortplantingsplaatsen aanwezig zijn van de soorten uit de verschillende beschermingsregimes. Vervolgens wordt beoordeeld of de voorgenomen ingreep verstorend kan zijn en of nader onderzoek noodzakelijk wordt geacht.

De Wet natuurbescherming onderscheidt beschermingsregimes voor soorten op grond van internationale verdragen, aangevuld met soorten die vanuit een nationaal oogpunt beschermd worden. Hierdoor zijn er in de Wet natuurbescherming drie verschillende verbodsartikelen per categorie soorten;

- soorten van de Vogelrichtlijn (*artikel 3.1*);
- soorten van de Habitatrichtlijn en de verdragen van Bern en Bonn (*artikel 3.5*);
- andere soorten (*artikel 3.10*).

In bijlage 1 worden deze artikelen nader toegelicht.

### 4.3 Gebiedenbescherming

Indien een plangebied in of nabij een beschermd gebied is gelegen, dan dient te worden bepaald of er een (extern) effect valt te verwachten. Het gaat daarbij om Natura 2000-gebieden en gebieden behorend tot het Natuurnetwerk Nederland.

#### 4.3.1 Natura 2000

Natura 2000 is de benaming voor een Europees netwerk van natuurgebieden waarin belangrijke flora en fauna voorkomen, gezien vanuit een Europees perspectief. Met Natura 2000 wil men deze flora en fauna duurzaam beschermen. De staatssecretaris van Economische Zaken heeft voor Nederland ruim 160 Natura 2000-gebieden aangewezen. Gezamenlijk hebben ze een oppervlak van ruim 1,1 miljoen hectare. Ze maken deel uit van een samenhangend netwerk van natuurgebieden in de Europese Unie die zijn aangewezen op grond van de Vogelrichtlijn en Habitatrichtlijn. Het doel van Natura 2000 is het keren van de achteruitgang van de biodiversiteit.

Binnen een gebied kan spanning optreden tussen economie en ecologie. In een zogenaamd beheerplan leggen Rijk en provincies vast welke activiteiten, op welke wijze mogelijk zijn. Uitgangspunt is steeds het realiseren van ecologische doelen met respect voor en in een zorgvuldige balans met wat particulieren en ondernemers willen. Het opstellen gebeurt daarom in overleg met alle direct betrokkenen, zoals beheerders, gebruikers, omwonenden, gemeenten, natuurorganisaties en waterschappen. Samen geven ze invulling aan beleven, gebruiken en beschermen. Daar draait het om in de Nederlandse Natura 2000-gebieden (bron: Regiegroep Natura 2000).

Het is verboden zonder vergunning van gedeputeerde staten een project te realiseren dat niet direct verband houdt met of nodig is voor het beheer van een Natura 2000-gebied, maar afzonderlijk of in combinatie met andere plannen of projecten significante gevolgen kan hebben voor een Natura 2000-gebied. (artikel 2.7, lid 2).

Handelingen die een negatieve invloed hebben op Natura 2000-gebieden, worden slechts onder strikte voorwaarden toegestaan. Een vergunning is vereist. Door middel van het Nederlandse vergunningstelsel wordt een zorgvuldige afweging gewaarborgd. De vergunningen zullen beoordeeld en afgegeven worden door de desbetreffende provincie.

#### 4.3.2 Natuurnetwerk Nederland

Het Natuurnetwerk Nederland is het Nederlands netwerk van bestaande en nieuw aan te leggen natuurgebieden. Het netwerk moet natuurgebieden beter verbinden met elkaar en met het omringende agrarisch gebied.

Het Natuurnetwerk Nederland bestaat uit:

- bestaande natuurgebieden, waaronder de 20 Nationale Parken;
- gebieden waar nieuwe natuur aangelegd wordt;
- landbouwgebieden, beheerd volgens agrarisch natuurbeheer;
- ruim 6 miljoen hectare grote wateren: meren, rivieren, de Noordzee en de Waddenzee;
- alle Natura 2000-gebieden.

Conform artikel 1.12 van de Wet natuurbescherming dragen gedeputeerde staten in hun provincie zorg voor de totstandkoming en instandhouding van een samenhangend landelijk ecologisch netwerk, genaamd 'Natuurnetwerk Nederland'. Zij wijzen daartoe in hun provincie gebieden aan die tot dit netwerk behoren.

De planologische begrenzing en beschermingsregimes van het Natuurnetwerk Nederland loopt via het traject van de provinciale ruimtelijke structuurvisies en verordeningen.

#### **4.4 Houtopstanden**

De bescherming van houtopstanden conform hoofdstuk 4 van de Wet natuurbescherming heeft als doel om het aanwezige areaal bos in Nederland te behouden. Onder houtopstanden vallen alle zelfstandige eenheden van bomen, boomvormers of struiken van een oppervlakte van tien are of meer of rijbeplanting die meer dan twintig bomen omvat. In bijlage 1 (tabel VI) worden de regels nader toegelicht.

Wanneer houtopstanden geveld worden, niet vallende onder artikel 4.1 van de Wet natuurbescherming, geldt een meldingsplicht bij Gedeputeerde Staten van desbetreffende provincie (artikel 4.2 Wnb). Op basis van deze melding wordt door de provincie beoordeeld of de voorgenomen velling aanvaardbaar is in het kader van natuur- en landschapswaarden. Indien er geen bezwaar is om de houtopstanden te kappen, verplicht artikel 4.2 van de Wet natuurbescherming om binnen 3 jaar na het vellen of tenietgaan van de houtopstand op dezelfde grond houtopstanden opnieuw aan te planten. Er geldt een algehele vrijstelling van de herplantplicht voor houtopstanden die gekapt worden in het kader van natuurbeheer en natuurbehoud.

Indien bij de voorgenomen ontwikkeling herplantplicht geldt, maar niet voldaan kan worden aan de herplantplicht op de projectlocatie zelf, dan dient een ontheffing aangevraagd te worden met betrekking tot de herplantplicht bij de desbetreffende provincie. De provincie toetst vervolgens of voldaan wordt aan de bij de provinciale verordening gestelde regels voor herbeplanting op andere perceelsgronden. Deze regels hebben onder andere betrekking op de kwaliteit, oppervlakte en locatie van de andere grond en de natuurwaarde van de te vellen houtopstand. Tevens kan ontheffing verleend worden van herplantplicht ter plaatse, indien gewerkt wordt via een door het ministerie goedgekeurde gedragscode die gebruikt mag worden door een van de betrokken partijen voor een wijze van vellen en een wijze van herplanten.

## 5 AANGETROFFEN EN TE VERWACHTEN BESCHERMDE SOORTEN

Het voorkomen van planten- en diersoorten in een gebied wordt mede bepaald door de aanwezigheid van geschikt leefgebied. Een soort kan in zijn leefgebied gebruik maken van verschillende plekken om te verblijven. Al deze plekken (biotopen) kunnen een bepaalde functie voor de soort vervullen. In dit hoofdstuk wordt op basis van het aanwezige habitat / verblijfsmogelijkheden samen met verspreidingsgegevens beschreven welke beschermde soorten binnen de onderzoekslocatie kunnen voorkomen. Afhankelijk van de soort wordt ingegaan op de potentiële aanwezigheid van vaste rust- of voortplantingsplaatsen, foerageergebied en verbindingroutes. Tevens wordt beoordeeld of de voorgenoemen plannen een negatief effect kunnen hebben op de mogelijk aanwezige beschermde soorten. In hoofdstuk 6 wordt beschreven welke juridische implicaties dit voor het project heeft.

### 5.1 Vogels

#### 5.1.1 Broedvogels (nesten jaarrond beschermd)

Er zijn broedvogels waarvan de nesten ook beschermd zijn op het moment dat ze niet voor de voortplanting in gebruik zijn. Binnen de bebouwde kom kunnen dit zijn: huismus, gierzwaluw en slechtvalk. Van deze soorten kan de slechtvalk op voorhand worden uitgesloten. Deze soort broedt enkel op hoge stenige bebouwing, zoals kantoorgebouwen, torens en fabrieksschoorstenen.

##### *Huismus*

De huismus broedt het liefst in kolonieverband onder dakpannen, gaten en kieren van gebouwen en in mussenkasten. Volgens de gegevens van SOVON en de NDFP is de huismus als broedvogel in de buurt van de onderzoekslocatie aanwezig. Alhoewel er weinig geschikt habitat in de omgeving van de onderzoekslocatie aanwezig is voor de huismus (groene elementen om te schuilen en voedsel te zoeken voor jongen) kunnen de dakranden van de kringloopwinkel, weergegeven in figuur 10, fungeren als broedlocatie voor de huismus. Huismussen kunnen aan de noord-, west- en zuidzijde de ruimtes onder de eerste rijen dakpannen gebruiken om te broeden (figuur 11). Aan de oostzijde is de dakhelling te steil voor huismussen om te broeden (figuur 12). De rest van de kringloopwinkel bestaat uit plat dak wat eveneens ongeschikt is als broedlocatie voor de huismus. Vanwege de aanwezigheid van geschikte nestmogelijkheden is de aanwezigheid van huismussen niet op voorhand uit te sluiten (zie hoofdstuk 6).



**Figuur 10.** Aanzicht hoofdingang kringloopwinkel vanuit het noorden met dakrand mogelijk geschikt habitat voor huismussen.



**Figuur 11.** Close-up van dakrand met losliggende dakpannen met mogelijk geschikt habitat voor huismussen



**Figuur 12.** Steile dakhelling oostzijde kringloopwinkel.

### *Gierzwaluw*

Gierzwaluwen broeden onder dakpannen en maken gebruik van nissen die via kieren en spleten toegankelijk zijn. Er zijn in het uitvoerportaal van de NDFF recente waarnemingen van gierzwaluwen in de omgeving. Daarnaast is volgens de gegevens van SOVON de soort als broedvogel aanwezig in de omgeving. Net als voor de huismus geldt dat de dakranden aan de noord-, west- en zuidzijde van de kringloopwinkel geschikt kunnen zijn als broedlocatie. Het kan hierdoor niet worden uitgesloten dat de gierzwaluw broedt op de onderzoekslocatie (zie hoofdstuk 6).

### **5.1.2 Overige broedvogels**

De beplanting op de onderzoekslocatie kan nestgelegenheid bieden aan broedvogelsoorten zoals houtduif, merel en winterkoning. Tevens kans het hoofdgebouw broedgelegenheid bieden aan soorten als spreeuw en kauw. Tijdens het veldonderzoek werd een nest van een houtduif aangetroffen aan de noordzijde van de onderzoekslocatie (figuur 13). Daarnaast bevat de groenstrook aan de westzijde van de onderzoekslocatie mogelijk geschikte broedlocaties voor vogels die in struiken broeden zoals roodborst en winterkoning (figuur 14). De nesten van deze soorten zijn alleen beschermd op het moment dat ze als zodanig in gebruik zijn. Overtredingen van verbodsbepalingen uit de Wet natuurbescherming zijn te voorkomen (zie hoofdstuk 6).



**Figuur 13.** Nest van houtduif aan de noordzijde van de onderzoekslocatie.



**Figuur 14.** Groenstrook aan de westzijde van de onderzoekslocatie.

De broedvogels waarvan het nest in uitzonderlijke gevallen eveneens jaarrond is beschermd, zijn voornamelijk holenbroeders, zoals spechten en mezen, of makers van grote nesten, zoals ekster en zwarte kraai. Nestgelegenheden voor deze soorten zijn op de onderzoekslocatie niet aangetroffen en aanwezigheid van deze soorten valt daarom uit te sluiten.

Het gaat hierbij om algemeen voorkomende soorten, die ook in de directe omgeving voldoende broedgelegenheid hebben. Er zijn derhalve geen bijzondere ecologische omstandigheden die rechtvaardigen dat de nesten van genoemde soorten op de onderzoekslocatie een jaarrond beschermde status zouden moeten hebben. Het werken buiten het broedseizoen is voldoende om overtreding van de Wet natuurbescherming te voorkomen (zie hoofdstuk 6).

## **5.2 Vleermuizen**

Volgens verspreidingsgegevens van de NDFF is de onderzoekslocatie gelegen in een deel van Nederland waar de volgende vleermuissoorten kunnen voorkomen: gewone dwergvleermuis, ruige dwergvleermuis, laatvlieger, meervleermuis, rosse vleermuis en grootoorvleermuis.

### *Verblijfplaatsen op de onderzoekslocatie*


De bebouwing op de onderzoekslocatie is geschikt als verblijfplaats voor gebouwbewonende vlermuizen, vanwege de aanwezigheid van geschikte openingen in de vorm van stootvoegen die toegang verlenen tot de spouwmuren langs de gehele zuidzijde en enkele stootvoegen aan de oost- en westzijde van de aanbouw (figuur 16 en 17). Aan de noordzijde van de aanbouw zijn geen open stootvoegen aanwezig maar biedt ruimte bij de dakrand mogelijk wel toegang tot de spouwmuur, waardoor de gehele aanbouw geschikt is als verblijfplaats voor gebouwbewonende vlermuizen.



**Figuur 15.** Spleten in voegwerk tussen muren boven de hoofdingang van de kringloopwinkel.



**Figuur 16.** Stootvoeg aan de oostzijde van de aanbouw van de kringloop.



**Figuur 17.** Stootvoeg aan de onderkant van de muur met duidelijke opening tot de spouwmuur.

Ook het hoofdgebouw is geschikt als verblijfplaats voor gebouwbewonende vlermuizen vanwege de invliegopeningen bij scheefliggende dakpannen en spleten in muren (figuur 15). Het gehele complex is daardoor geschikt als verblijfplaats voor gewone dwergvleermuis, ruige dwergvleermuis en laatvlieger. Deze soorten kunnen de bebouwing in principe gebruiken als zomerverblijf, kraamverblijf en paarverblijf. Bij de sloop van de bebouwing kan daarom sprake zijn van aantasting ten aanzien van een vaste rust- of voortplantingsplaats van desbetreffende soorten.

De aanwezige bomen op de onderzoekslocatie zijn onderzocht op holtes, spleten en/of loshangend schors, die kunnen dienen als potentiële vaste rust- of voortplantingsplaats voor boombewonende vlermuizen. Deze zijn niet aangetroffen en daarmee zijn verblijfplaatsen van boombewonende vlermuizen uit te sluiten.

### *Verblijfplaatsen buiten de onderzoekslocatie*

Naast de onderzoekslocatie bevindt zich woningen en enkele winkels. Eventuele verblijfplaatsen hierin ondervinden door de afstand tot de bouwlocatie en de aard van de ingreep, geen hinder van de ingreep op de onderzoekslocatie.

### *Foerageerhabitat*

De onderzoekslocatie zal, gelet op het aanwezige habitat, in beperkte mate gebruikt kunnen worden door in de omgeving verblijvende vlermuizen als gewone dwergvleermuis, ruige dwergvleermuis en laatvlieger om te foerageren. De plannen zullen echter geen aantasting van belangrijk foerageerhabitat vormen. Door de voorgenomen ingreep zal het aanbod van foerageermogelijkheden niet in het geding komen, in de directe omgeving is meer geschikt foerageerhabitat voor vlermuizen aanwezig. Het betreft enkele bomenrijen en een braakliggende terrein.

### *Vliegroutes*

Vlermuizen maken veelal gebruik van lijnvormige (donkere) landschapselementen als houtsingels, beken en lanen om zich te verplaatsen tussen verblijfplaatsen en foerageergebieden. Doordat dergelijke lijnvormige elementen ontbreken op de onderzoekslocatie, worden er geen potentiële vliegroutes verstoord.

### 5.3 Overige zoogdieren

Alle zoogdieren in Nederland zijn beschermd. Voor sommige algemeen voorkomende soorten geldt een provinciale vrijstelling bij ruimtelijke ontwikkeling. Op deze wijze is er onderscheid te maken in streng beschermde en minder streng beschermde soorten.

Volgens verspreidingsgegevens van de NDFF ligt de onderzoekslocatie binnen het verspreidingsgebied van de volgende streng beschermde grondgebonden zoogdieren: steenmarter, boommarter, wezel, das, ree en eekhoorn.

#### *Streng beschermde soorten*

De onderzoekslocatie vormt geschikt habitat voor de steenmarter. Deze soort komt in de omgeving voor. Steenmarters gebruiken hoozolders, loze ruimtes onder het dak, schuurtjes en dergelijke, als verblijfplaats. Een steenmarter heeft binnen zijn territorium verscheidene verblijfplaatsen.

Tijdens het veldbezoek zijn geen sporen, zoals uitwerpselen of prooiresten, aangetroffen die duiden op het gebruik van de onderzoekslocatie als vaste rust- of voortplantingsplaats door deze soort. Bij intensief gebruik van een locatie door deze soort zijn dergelijke sporen vrij eenvoudig aan te treffen. Daarnaast zijn geen geschikte mogelijkheden gevonden om het gebouw binnen te komen. Gelet op het ontbreken van sporen, ontbreken van ingang en de huidige ingebruikname van het gebouw kan worden gesteld dat de onderzoekslocatie niet in gebruik is als rust- of verblijfplaats door de steenmarter.

De onderzoekslocatie vormt geschikt habitat voor de wezel. Aan de westzijde van de onderzoekslocatie bevinden zich geschikte schuilmogelijkheden in de groenstrook (figuur 20). Echter is, vanwege het ontbreken van geschikte leefgebieden in de directe omgeving en verbindingzones de soort op de onderzoekslocatie uit te sluiten.

Er zijn in de bomen op de onderzoekslocatie en in de directe omgeving geen nesten aangetroffen van de eekhoorn. Hierdoor is de aanwezigheid van de soort uit te sluiten op de onderzoekslocatie.

Het voorkomen van grondgebonden zoogdieren waarvoor geen vrijstelling geldt, is tijdens het veldbezoek niet vastgesteld. Vanwege het ontbreken van geschikt habitat voor deze soorten kan het voorkomen ervan redelijkerwijs worden uitgesloten.

#### *Licht beschermde soorten*

De onderzoekslocatie vormt geschikt habitat voor een aantal soorten grondgebonden zoogdieren. Het gaat daarbij om een begroeid stuk aan de westzijde van de onderzoekslocatie wat geschikt is voor algemene soorten als egel en rosse woelmuis (figuur 20). Doordat de begroeiing wordt verwijderd kunnen de verblijfplaatsen van deze soorten worden aangetast (zie hoofdstuk 6).



**Figuur 20.** Opslag aan de westzijde van de onderzoekslocatie. Mogelijk geschikt habitat voor kleine zoogdieren.

#### 5.4 Amfibieën

Volgens verspreidingsgegevens van RAVON (van Delft *et al.* 2015) en NDFF zijn binnen enkele kilometers van de onderzoekslocatie géén streng beschermde amfibieën waargenomen. Op de onderzoekslocatie kunnen mogelijk enkele algemene amfibieënsoorten als bruine kikker en gewone pad aanwezig zijn in de begroeiing.

#### 5.5 Overige soortgroepen

Overige beschermde soorten uit de soortgroepen reptielen, vissen, libellen, dagvlinders zijn op de onderzoekslocatie uit te sluiten. Vanwege de ligging in de bebouwde kom in combinatie met de aanwezigheid van een vrijwel volledig verhard terrein is er geen geschikt habitat aanwezig voor dergelijke soorten.

#### 5.6 Vaatplanten

Volgens de gegevens van de verspreidingsatlas komen er geen beschermde vaatplanten voor in de omgeving van de onderzoekslocatie. Aangezien de locatie geheel bestaat uit bebouwing en verharding is het niet te verwachten dat er beschermde of zeldzame plantensoorten op de locatie te vinden zijn. Vanwege de specifieke eisen die de meeste beschermde soorten stellen aan de groeiomstandigheden zijn beschermde vaatplanten op de onderzoekslocatie niet te verwachten.



## 6 TOETSING AAN SOORTENBESCHERMING

Als gevolg van de voorgenomen ingreep op de onderzoekslocatie kunnen er overtredingen van verbodsbepalingen uit soortbeschermingsparagrafen uit de Wet natuurbescherming optreden. In dit hoofdstuk wordt beschreven voor welke soorten er sprake is van dreigende overtreding van de Wet natuurbescherming en of met eenvoudige maatregelen overtreding is te voorkomen. Verder wordt beschreven voor welke soorten een vervolgtraject noodzakelijk is, bijvoorbeeld omdat toetsing van de ingreep aan de Wet natuurbescherming op basis van de huidige onderzoeksinspanning niet mogelijk is, en wat de eventuele consequenties zijn ten aanzien van ontheffingen.

### 6.1 Broedvogels

#### 6.1.1 Jaarrond beschermde broedvogels

##### *Huismus en gierzwaluw*

De nesten van huismussen en gierzwaluwen zijn het gehele jaar beschermd en vallen onder de beschermingscategorie 2 van vogelnesten. Dit zijn nesten van koloniebroeders die elk seizoen op dezelfde plaats broeden en die daarin zeer honkvast zijn of afhankelijk van bebouwing of biotoop. Volgens artikel 3.1 van de Wet natuurbescherming is het verboden nesten van huismussen te beschadigen, te vernielen of weg te nemen.

Indien er op de onderzoekslocatie nestplaatsen van huismussen en gierzwaluwen aanwezig zijn, hetgeen op basis van de huidige informatie niet is uit te sluiten, zal de voorgenomen ingreep kunnen leiden tot overtreding van de Wet natuurbescherming. Om vast te stellen of er broedgevallen van de huismus en gierzwaluw op de onderzoekslocatie aanwezig zijn dient een nader onderzoek uitgevoerd te worden tijdens het broedseizoen van de soort.

#### 6.1.2 Algemene broedvogels

Voor de algemene broedvogelsoorten die op de onderzoekslocatie zijn te verwachten geldt dat, indien het groen buiten het broedseizoen wordt verwijderd, er geen overtredingen plaats zullen vinden met betrekking tot deze soorten. Artikel 3.1 van de Wet natuurbescherming (Het is verboden nesten te beschadigen, te vernielen of weg te nemen) is van toepassing. De nesten mogen echter wel worden weggenomen wanneer deze op dat moment niet in gebruik zijn. In de Wet natuurbescherming wordt geen vaste periode gehanteerd voor het broedseizoen. Globaal kan voor het broedseizoen de periode maart tot half augustus worden aangehouden. Geldend is echter de aanwezigheid van een broedgeval op het moment van ingrijpen.

## 6.2 Vleermuizen

De te slopen bebouwing op de onderzoekslocatie is in principe geschikt als verblijfplaats voor vleermuizen. De sloop van de bebouwing zou in geval van aanwezigheid van een verblijfsfunctie van vleermuizen kunnen leiden tot overtreding van de Wet natuurbescherming.

Alle vleermuissoorten zijn opgenomen in bijlage IV van de EU-Habitatrichtlijn, dier- en plantensoorten van communautair belang die strikt moeten worden beschermd. Vleermuizen worden ook benoemd in Bijlage II van de conventie van Bonn.

Gelet op de geschiktheid van de onderzoekslocatie voor vleermuizen, zal aanvullend onderzoek noodzakelijk zijn om de daadwerkelijke functie van het gebied voor vleermuizen te kunnen vaststellen. Deze informatie is benodigd om vast te kunnen stellen of overtredingen van de Wet natuurbescherming aan de orde zijn. De vleermuissoorten die onderzocht dienen te worden zijn gewone dwergvleermuis en laatvlieger. Een dergelijk aanvullend onderzoek dient te worden uitgevoerd conform het protocol voor vleermuisonderzoek (Netwerk Groene Bureaus). Dit houdt in dat afhankelijk van de potentiële functies er in de periode april tot en met september een aantal veldbezoeken uitgevoerd dient te worden. Vervolgens kan aan de hand van de onderzoeksresultaten worden vastgesteld of er overtredingen plaats zullen vinden bij de uitvoering van het project.

Bij het aantreffen van verblijfplaatsen van vleermuizen is bij de voorgenomen werkzaamheden overtreding van de Wet natuurbescherming naar verwachting niet te vermijden en is daarom een ontheffingsaanvraag aan de orde. Door het treffen van maatregelen zal de functionaliteit van een rust- of voortplantingsplaats behouden moeten worden en zal schade aan individuen moeten worden voorkomen. Deze maatregelen, omschreven in een projectplan, dienen vervolgens ter goedkeuring te worden voorgelegd aan de provincie Gelderland, middels een ontheffingsaanvraag.

## 6.3 Algemene grondgebonden zoogdieren en amfibieën

Voor de te verwachten soorten geldt dat de werkzaamheden mogelijk verstorend kunnen werken. Als gevolg van graafwerkzaamheden kunnen dieren verwond of gedood worden en holen kunnen worden verwijderd. Dit houdt een overtreding van artikel 3.10 van de Wet natuurbescherming in. Voor de te verwachten soorten geldt, op grond van het provinciale soortenbeleid, bij ruimtelijke ontwikkelingen echter een vrijstelling, waardoor geen ontheffing hoeft te worden aangevraagd. Het is echter in het kader van de zorgplicht wel noodzakelijk om voldoende zorg te dragen voor de aanwezige individuen en al het redelijkerwijs mogelijke dient gedaan te worden om het doden van individuen te voorkomen.

Het doden of verwonden kan plaatsvinden indien schuil- of voortplantingslocaties worden beschadigd. Dit kan door het verwijderen van takkenhopen, bladeren en andere materialen die door langdurige opslag of aanwezigheid schuilplaatsen bieden. Het verwijderen van de materialen dient daarom buiten de gevoelige periode van voortplanting of winterrust plaats te vinden. Aanwezige dieren moeten de gelegenheid krijgen om veilig weg te komen.

In het kader van de zorgplicht zijn geen aanvullende maatregelen noodzakelijk.

## 6.4 Overige soort(groep)en

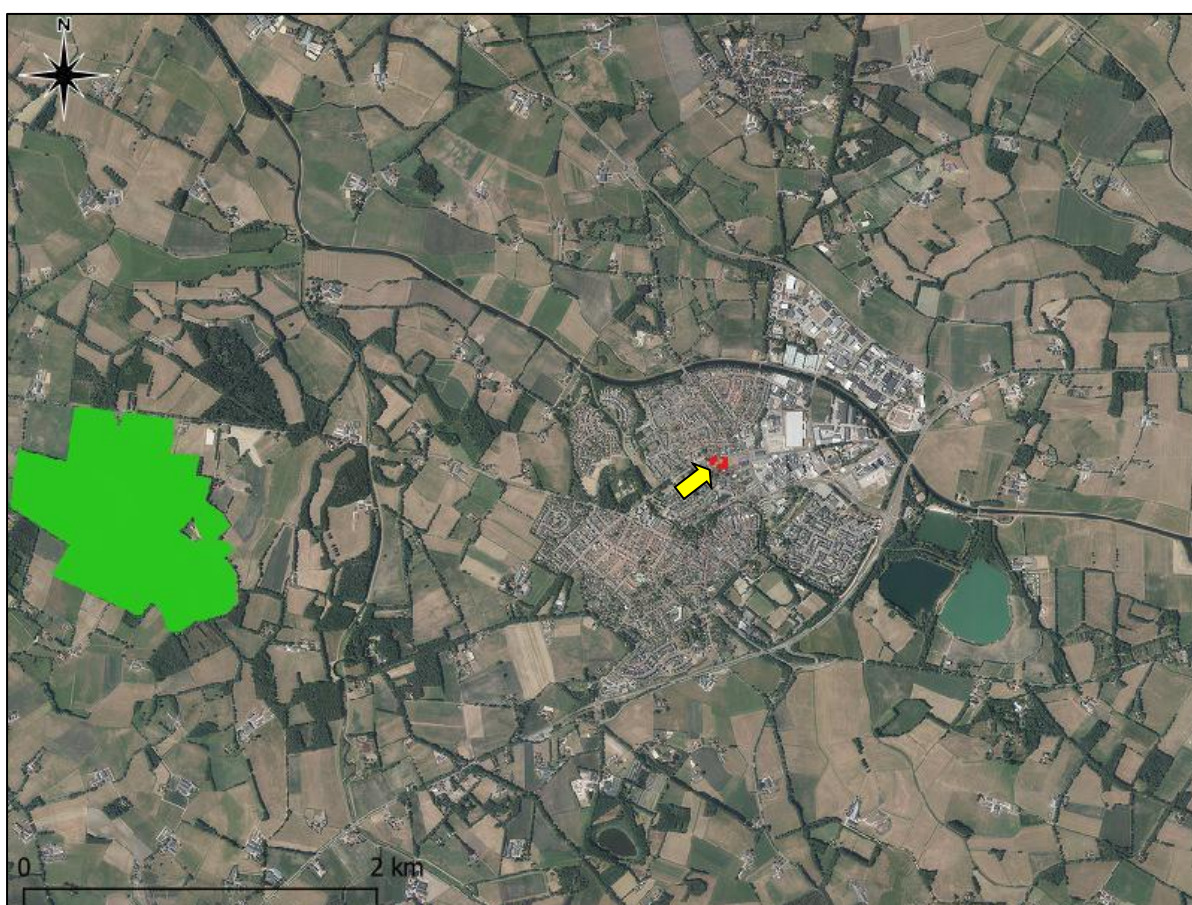
Overtredingen van de Wet natuurbescherming ten aanzien van beschermde soorten behorend tot de overige soortgroepen zijn wegens het ontbreken van geschikt habitat/verblijfsmogelijkheden, op basis van verspreidingsgegevens, de aanwezigheid van voldoende alternatieven en/of gezien de aard van de ingreep in dit geval niet aan de orde.

## 7 TOETSING AAN GEBIEDENBESCHERMING

In algemene zin kan er door een plan sprake zijn van negatieve gevolgen, op vanuit de Wet natuurbescherming aangewezen beschermde gebieden. In dit hoofdstuk wordt beschreven voor welke gebieden er mogelijk sprake is van negatieve effecten als gevolg van de voorgenomen ingrepen op de onderzoekslocatie. Verder wordt beschreven of een vervolgtraject noodzakelijk is en wat de eventuele consequenties zijn ten aanzien van vergunningen.

### 7.1 Natura 2000

De onderzoekslocatie is niet gelegen binnen de grenzen, of in de directe nabijheid van een gebied dat aangewezen is als Natura 2000. Het meest nabijgelegen Natura 2000-gebied, Stelkampsveld, bevindt zich op circa 2,8 kilometer afstand ten westen van de onderzoekslocatie (zie figuur 21).



**Figuur 21.** Ligging onderzoekslocatie ten opzichte van Natura 2000.

De onderzoekslocatie is niet gelegen binnen een Natura 2000-gebied. Indien er sprake zou zijn van een effect, betreft dit een extern effect. Externe effecten als gevolg van licht, trilling en geluid als door de voorgenomen plannen op de onderzoekslocatie zijn, gezien de afstand tot de meest nabijgelegen Natura 2000-gebieden niet te verwachten. Externe effecten als gevolg van een toename van stikstofdepositie zijn vanwege de afstand op voorhand niet uit te sluiten. Vervolgonderzoek in het kader van de gebiedsbeschermingsparagrafen uit de Wet natuurbescherming ten aanzien van stikstof wordt noodzakelijk geacht. Dit kan in eerste instantie worden onderzocht middels een modelberekening (Aerius-calculator).

## 7.2 Natuurnetwerk Nederland

De onderzoekslocatie maakt geen deel uit van het Natuurnetwerk. De onderzoekslocatie ligt echter wel in de nabijheid van een gebied, behorend tot het Natuurnetwerk Nederland. Het meest nabijgelegen gebied bevindt zich circa 500 meter ten noorden van de onderzoekslocatie. In figuur 22 is de ligging van de onderzoekslocatie ten opzichte van het Natuurnetwerk Nederland weergegeven.



**Figuur 22.** Ligging onderzoekslocatie ten opzichte van het Natuurnetwerk Nederland.

De onderzoekslocatie is gelegen op 500 meter afstand van een onderdeel van het Gelders Natuurnetwerk. Het Natuurnetwerk betreft in Gelderland een louter planologische bescherming van de aangewezen gebieden zelf. Aangezien het planvoornemen niet leidt tot een wijziging van de bestemming van het aangrenzende onderdeel van het Natuurnetwerk zijn aanvullende maatregelen of aanvullend advies ten aanzien van het GNN of GO niet aan de orde.

## 8 HOUTOPSTANDEN

De Wet natuurbescherming beschermt bos van minimaal 10 are en bomenrijen van minimaal 21 bomen, gelegen buiten de bebouwde kom (de zogenaamde 'houtopstanden'). Het is verboden deze houtopstanden geheel of gedeeltelijk te vellen zonder voorafgaande melding bij gedeputeerde staten. In dit hoofdstuk wordt beschreven of er bij de voorgenomen kap sprake is van meldingsplicht en herplantplicht conform artikel 4.2 en artikel 4.3 van de Wet natuurbescherming. Verder wordt beschreven of er vervolgmaatregelen getroffen dienen te worden ten behoeve van de voorgenomen houtkap.

De bomen op de onderzoekslocatie vallen niet onder de definitie houtopstanden, als bedoeld in paragraaf 4.1 van de Wet natuurbescherming. De te vellen bomen op de onderzoekslocatie betreft een houtopstan binnen de door de gemeente vastgestelde grenzen van de bebouwde kom. Voor deze houtopstand geldt geen meldingsplicht en herplantplicht.

## 9 SAMENVATTING EN CONCLUSIES

Econsultancy heeft in opdracht van ProWonen een quickscan Wet natuurbescherming uitgevoerd aan de Spoorstraat 21 en Graaf Wichmanstraat 1 te Borculo.

De quickscan Wet natuurbescherming is uitgevoerd in het kader van de voorgenomen sloop en nieuwbouw op de onderzoekslocatie.

Het onderzoek heeft tot doel om in te schatten of er op de onderzoekslocatie planten- en diersoorten, gebieden of houtopstanden aanwezig zijn die volgens de Wet natuurbescherming een beschermde status hebben en die mogelijk negatieve gevolgen kunnen ondervinden door de voorgenomen ingreep.

De initiatiefnemer is voornemens bebouwing op de onderzoekslocatie te slopen en twaalf grondgebonden woningen te bouwen. In figuur 9 is het plan schematisch weergegeven.

De aanwezigheid van geschikt habitat op de onderzoekslocatie voor de verschillende soorten en soortgroepen is weergegeven in tabel I. In de tabel is samengevat of de voorgenomen ingreep mogelijk verstorend kan werken en wat de consequenties zijn voor eventuele vervolgstappen, zoals soortgericht nader onderzoek of vergunningtrajecten. In de tabel is weergegeven of maatregelen noodzakelijk zijn om overtreding van de Wet natuurbescherming voor bepaalde soortgroepen te voorkomen.

**Tabel I. Overzicht geschiktheid onderzoekslocatie voor soortgroepen en te nemen vervolgstappen**

Soortgroep		Geschikt habitat	Ingreep verstorend	Nader onderzoek	Ontheffingsaanvraag	Bijzonderheden / opmerkingen*
Broedvogels	algemeen	ja	ja	nee	nee	het verwijderen van nestgelegenheden buiten het broedseizoen uitvoeren
	jaarrond beschermd	ja	mogelijk	ja	nee	Nader onderzoek naar nestplaatsen huismus en gierzwaluw
Vleermuizen	verblijfplaatsen	ja	mogelijk	ja	nee	nader onderzoek naar gebouwbewonende soorten
	foerageergebied	ja	nee	nee	nee	-
	vliegroutes	nee	nee	nee	nee	-
Grondgebonden zoogdieren		ja	mogelijk	nee	nee	aandacht voor zorgplicht ten aanzien van algemene soorten
Amfibieën		minimaal	nee	nee	nee	-
Reptielen		nee	nee	nee	nee	-
Vissen		nee	nee	nee	nee	-
Libellen en vlinders		nee	nee	nee	nee	-
Overige ongewervelden		nee	nee	nee	nee	-
Vaatplanten		nee	nee	nee	nee	-
<b>Gebiedsbescherming</b>						
		<b>Gebied aanwezig</b>	<b>Ingreep verstorend</b>	<b>Nader onderzoek</b>	<b>Vergunningplicht</b>	
Natura 2000		2,8 km	nee	nee	nee	Aerius-berekening noodzakelijk
Natuurnetwerk Nederland		500 m	nee	nee	nee	-
Houtopstanden		n.v.t				-

\* Wijzigingen in het planvoornemen kunnen van invloed zijn op de uitkomst van het onderzoek.

## Conclusie

Door de aanwezigheid van geschikte nestmogelijkheden op de onderzoekslocatie valt de aanwezigheid van de jaarrond beschermde nesten van de huismus en gierzwaluw niet uit te sluiten. Daarom dient er vervolgonderzoek gedaan te worden naar de aanwezigheid van deze soorten.

Er is op de onderzoekslocatie een nest en enkele nestmogelijkheden van algemene broedvogels aangetroffen. Deze nesten zijn beschermd op het moment dat ze in gebruik zijn. Hierom zal het groen buiten het broedseizoen verwijderd moeten worden.

De open stootvoegen, spleten en ruimte onder de dakpannen in de kringloopwinkel kunnen dienen als verblijfplaats voor gebouwbewonende vleermuizen. Hier dient nader onderzoek uitgevoerd te worden om vast te stellen of de voorgenomen ingreep leidt tot overtreding van de wet Natuurbescherming.

Tot slot geldt de zorgplicht ten aanzien van kleine grondgebonden zoogdieren en amfibieën. Tijdens de werkzaamheden moet de schade aan soorten zoveel mogelijk worden beperkt.

---

## GERAADPLEEGDE BRONNEN

Ministerie van Economische Zaken 2016. Soortenbescherming bij ruimtelijke ingrepen. Lees hier wat de Wet natuurbescherming daarover regelt. Versie 1.3, december 2016. Ministerie van Economische Zaken, Den Haag.

Nationale Database Flora en Fauna (NDFF), uitvoerportaal; <https://ndff-ecogrid.nl>, zoekgebied straal van 1 km rond onderzoekslocatie, periode 2015-2020

Broekhuizen, S., K. Spoelstra, J. Thissen, K. Canters, & J. Buys 2016. Atlas van de Nederlandse zoogdieren - Natuur van Nederland 12. Naturalis Biodiversity Center & EIS Kenniscentrum Insecten en andere ongewervelden, Leiden.

[www.sovon.nl](http://www.sovon.nl) (soortgegevens vogels)

[www.synbiosys.alterra.nl/natura2000/](http://www.synbiosys.alterra.nl/natura2000/) (Natura 2000-gebieden en Beschermde Natuurmonumenten)

[www.verspreidingsatlas.nl/](http://www.verspreidingsatlas.nl/) (verspreidingsgegevens NDFF)

### Provinciale websites

[www.gelderland.nl](http://www.gelderland.nl) (GNN en beschermde gebieden in Gelderland)

[www.gelderland.nl/Kaartenencijfers](http://www.gelderland.nl/Kaartenencijfers)



## Bijlage 1 toelichting verbodsbepalingen Wet natuurbescherming

### Zorgplicht

Het eerste artikel in de Wet natuurbescherming heeft betrekking op de zorgplicht en heeft betrekking op het voorkomen of beperken van schade aan soorten en gebieden, voor zover deze niet middels overige verbodsbepalingen zijn gereguleerd (zie tabel II). Het gaat daarbij in de praktijk vooral om minder streng beschermde soorten, waarbij het onnodig doden, verwonden of beschadigen dient te worden vermeden.

**Tabel II. Zorgplicht**

Artikel 1.11. Zorgplicht	
1.	Een ieder neemt voldoende zorg in acht voor Natura 2000-gebieden, bijzondere nationale natuurgebieden en voor in het wild levende dieren en planten en hun directe leefomgeving.
2.	De zorg houdt in elk geval in dat een ieder die weet of redelijkerwijs kan vermoeden dat door zijn handelen of nalaten nadelige gevolgen kunnen worden veroorzaakt voor een Natura 2000-gebied, een bijzonder nationaal natuurgebied of voor in het wild levende dieren en planten: <ol style="list-style-type: none"><li>dergelijke handelingen achterwege laat, dan wel,</li><li>indien dat achterwege laten redelijkerwijs niet kan worden gevegd, de noodzakelijke maatregelen treft om die gevolgen te voorkomen, of</li><li>voor zover die gevolgen niet kunnen worden voorkomen, deze zoveel mogelijk beperkt of ongedaan maakt.</li></ol>

Overtreding van de zorgplicht is niet strafbaar gesteld; “de zorgplicht kan wel door toepassing van bestuursdwang worden gehandhaafd”. Deze formulering van de zorgplicht brengt met zich mee dat wanneer men een bepaalde handeling wilt verrichten die gevolgen voor natuurwaarden zou kunnen hebben, men zich daaraan voorafgaand op de hoogte stelt van de aanwezige natuurwaarden, de kwetsbaarheid ervan en de mogelijke gevolgen daarvoor van het voorgenomen handelen. De zorgplicht is te allen tijde van toepassing, ook al vindt er geen overtreding van een verbodsbepaling plaats. Indien er aanleiding is maatregelen te nemen ten aanzien van de zorgplicht, zal dat voor het betreffende beschermde natuurgebied en de betreffende soortgroep in deze rapportage worden aangegeven.

### Soortenbescherming

De Wet natuurbescherming onderscheidt beschermingsregimes voor soorten op grond van internationale verdragen, aangevuld met soorten die vanuit een nationaal oogpunt beschermd worden. Hierdoor zijn er in de Wet natuurbescherming drie verschillende verbodsartikelen per categorie soorten;

- soorten van de Vogelrichtlijn (*artikel 3.1*);
- soorten van de Habitatrichtlijn en de verdragen van Bern en Bonn (*artikel 3.5*);
- andere soorten (*artikel 3.10*).

In tabel III t/m V worden deze artikelen nader toegelicht.

**Tabel III. Verbodsbepalingen en toelichting Artikel 3.1 Wet natuurbescherming**

<b>Artikel 3.1. Soorten van de Vogelrichtlijn</b>	
1.	Het is verboden opzettelijk van nature in Nederland in het wild levende vogels van soorten als bedoeld in artikel 1 van de Vogelrichtlijn te doden of te vangen.
2.	Het is verboden opzettelijk nesten, rustplaatsen en eieren van vogels als bedoeld in het eerste lid te vernielen of te beschadigen, of nesten van vogels weg te nemen.
3.	Het is verboden eieren van vogels als bedoeld in het eerste lid te rapen en deze onder zich te hebben.
4.	Het is verboden vogels als bedoeld in het eerste lid opzettelijk te storen.
5.	Het verbod, bedoeld in het vierde lid, is niet van toepassing indien de storing niet van wezenlijke invloed is op de staat van instandhouding van de desbetreffende vogelsoort.
<b>Toelichting</b>	
Alle inheemse vogelsoorten in Nederland vallen onder de Vogelrichtlijn. De Vogelrichtlijn is een richtlijn vanuit de Europese Unie uit 1979 en heeft betrekking op de instandhouding van alle natuurlijk in het wild levende vogelsoorten op het Europese grondgebied van de Lidstaten waarop het Verdrag van toepassing is. De lijst met soorten is niet limitatief.	

**Tabel IV. Verbodsbepalingen en toelichting Artikel 3.5 Wet natuurbescherming**

<b>Artikel 3.5. In het wild levende dieren van soorten, genoemd in bijlage IV, onderdeel a, bij de Habitatrichtlijn, bijlage II bij het Verdrag van Bern of bijlage I bij het Verdrag van Bonn</b>	
1.	Het is verboden in het wild levende dieren van deze soorten in hun natuurlijk verspreidingsgebied opzettelijk te doden of te vangen.
2.	Het is verboden dieren als bedoeld in het eerste lid opzettelijk te verstoren.
3.	Het is verboden eieren van dieren als bedoeld in het eerste lid in de natuur opzettelijk te vernielen of te rapen.
4.	Het is verboden de voortplantingsplaatsen of rustplaatsen van deze dieren te beschadigen of te vernielen.
5.	Het is verboden planten van soorten uit de Habitatrichtlijn of het Verdrag van Bern in hun natuurlijke verspreidingsgebied opzettelijk te plukken en te verzamelen, af te snijden, te ontwortelen of te vernielen.
<b>Toelichting</b>	
Het gaat bij artikel 3.5 over in het wild levende dieren van verschillende soortgroepen. In de wet wordt voor vogelsoorten uit bijlage II van het verdrag van Bern geen uitzondering gemaakt. Van de vogelsoorten die in Nederland voorkomen is hieronder een selectie gemaakt. Van de overige soortengroepen zijn alle soorten genoemd.	
<b>Soorten</b>	
Planten	drijvende waterweegbree, groenknolorchis, kruipend moerasscherm, zomerschroeforchis
Zoogdieren	bever, hamster, hazelmuis, lynx, Noordse woelmuis, otter, wolf, wilde kat
Walvisachtigen	bruinvis, bultrug, butskop (hille), dwergpotvis, dwergvinvis, gestreepte dolfin, gewone dolfin, gewone spitsdolfijn, gewone vinvis, griend, grijze dolfin, kleine zwaardwalvis, narwal, Noordse vinvis, orka, potvis, spitsdolfijn van Gray, tuimelaar, walrus witflankdolfijn, witsnuitdolfijn, witte dolfin
Vleermuizen	Bechsteins vleermuis, bosvleermuis, Brandts vleermuis, franjestaart, gewone baardvleermuis, gewone dwergvleermuis, gewone grootvleermuis, grijze grootvleermuis, grote hoefijzerneus, grote rosse vleermuis, ingekorven vleermuis, kleine dwergvleermuis, kleine hoefijzerneus, laatvlieger, meervleermuis, mopsvleermuis, Noordse vleermuis, rosse vleermuis, ruige dwergvleermuis, tweekleurige vleermuis, vale vleermuis, watervleermuis
Amfibieën	boomkikker, geelbuikvuurpad, heikikker, kamsalamander, knoflookpad, poelkikker, rugstreeppad, vroedmeesterpad
Reptielen	dikkopschildpad, gladde slang, Kemps' zeeschildpad, lederschildpad, muurhagedis, soepschildpad, zandhagedis
Vissen	houting, steur
Vlinders	apollovlinder, boszandoog, donker pimpernelblauwtje, grote vuurvlinder, moerasparelmoervlinder, monarchvlinder, pimpernelblauwtje, teunisbloempijlstaart, tijmblauwtje, zilverstreephoibeestje
Libellen	bronslibel, gaffellibel, gevlekte witsnuitlibel, groene glazenmaker, mercurwaterjuffer, Noordse winterjuffer, oostelijke witsnuitlibel, rivierrombout, sierlijke witsnuitlibel
Insecten	brede geelrandwaterroofkever, gestreepte waterroofkever, heldenbok, juchtleerkever, oeveraas, vermiljoenkever
Overig	Bataafse stroommossel, platte schijfhoren

**Artikel 3.5. In het wild levende dieren van soorten, genoemd in bijlage IV, onderdeel a, bij de Habitatrictlijn, bijlage II bij het Verdrag van Bern of bijlage I bij het Verdrag van Bonn**

Vogels	appelvink, baardman, beflijster, bergeend, bergfluit, bijeneter, blauwborst, blauwe kiekendief, boerenzwaluw, bontbekplevier, bonte strandloper, bonte vliegenvanger, boomklover, boomkruiper, boompieper, boomvalk, bosrietzanger bosruiter, bosuil, braamsluiper, brandgans, bruine kiekendief, buizerd, casarca, Cetti's zanger, draaihals, duinpieper, dwergmeeuw, dwergster, Engelse kwikstaart, Europese kanarie, fitis, fluit, geelgors, gekraagde roodstaart, gele kwikstaart, geoorde fuut, glanskop, goudhaan, grasmus, graspieper, graszanger, grauwe kiekendief, grauwe klauwier, grauwe vliegenvanger, griel, groene specht, groenling, grote bonte specht, grote gele kwikstaart, grote karekiet, grote stern, grote zilvreiger, havik, heggenmus, hop, huiszwaluw, ijsvogel, kerkuil, klapekster, klein waterhoen, kleine barmsijs, kleine bonte specht, kleine karekiet, kleine plevier, kleine zilvreiger, kleinste waterhoen, kluut, kneu, koolmees, koereiger, kraanvogel, krekeltzanger, kortsnavelboomkruiper, kruisbek, kuifmees, kwak, kwartelkoning, lepelaar, matkop, middelste bonte specht, nachtegaal, Noordse stern, oehoe, oeverloper, oeverpieper, oeverzwaluw, ooievaar, orpheusspotvogel, paapje, pestvogel, pimpelmees, poelruiter, porseleinhoen, purperreiger, putter, ransuil, rietgors, rietzanger, rode wouw, roerdomp, roodborst, roodborsttapuit, roodhalsfuut, rouwkwikstaart, sijs, slangenarend, slechtvalk, smelleken, snor, sperwer, spotvogel, sprinkhaanzanger, steenuil, steltkluut, strandplevier, taigaboomkruiper, tapuit, tijtjaf, torenvalk, tuinfluit, velduil, visarend, visdief, vuurgoudhaan, wespandief, wielewaal, winterkoning, witbandkruisbek, witte kwikstaart, witwangster, nachtzwaluw, woudaap, zeearend, zwarte mees, zwarte ooievaar, zwarte roodstaart, zwarte specht, zwarte stern, zwarte wouw, zwartkop, zwartkopmeeuw
--------	---

**Tabel V. Verbodsbepalingen en toelichting Artikel 3.10 Wet natuurbescherming**

<b>Artikel 3.10. Andere soorten</b>		
Het is verboden om: <ol style="list-style-type: none"> <li>In het wild levende zoogdieren, amfibieën, reptielen, vissen, vlinders, libellen en kevers van de soorten, genoemd in de bijlage, onderdeel A1, bij deze wet, opzettelijk te doden of te vangen.</li> <li>De vaste voortplantingsplaatsen of rustplaatsen van dieren als bedoeld in onderdeel a opzettelijk te beschadigen of te vernielen.</li> <li>Vaatplanten van de soorten, genoemd in de bijlage, onderdeel B2, bij deze wet, in hun natuurlijke verspreidingsgebied opzettelijk te plukken en te verzamelen, af te snijden, te ontwortelen of te vernielen.</li> </ol>		
<b>Toelichting</b>		
Het gaat bij artikel 10 om in het wild levende zoogdieren, amfibieën, reptielen, vissen, vlinders, libellen en kevers. Dieren zijn opgenomen in bijlage onderdeel A1. Planten zijn opgenomen in bijlage onderdeel B2 van de Wet natuurbescherming. Voor een aantal zoogdieren, amfibieën en reptielen geldt per provincie een vrijstelling onder bepaalde voorwaarden. Dit verschilt per provincie. De betreffende soorten zijn aangegeven met een sterretje. Daarnaast is het mogelijk dat sommige provincies ook 'eigen' beschermde soorten hanteren, als aanvulling op het landelijke.		
<b>Soorten</b>		
Dieren	Zoogdieren	aardmuis*, boommarter, bosmuis*, bunzing*, damhert, das, dwergmuis*, dwergspitsmuis*, edelhert, eekhoorn*, egel*, eikelmuis, gewone bosspitsmuis*, gewone zeehond, grote bosmuis, grijze zeehond, haas*, hermelijn*, huisspitsmuis*, konijn*, molmuis, ondergrondse woelmuis*, ree*, rosse woelmuis*, steenmarter*, tweekleurige bosspitsmuis*, veldmuis*, veldspitsmuis, vos*, waterspitsmuis, wezel*, wild zwijn, woelrat*
	Amfibieën	Alpenwatersalamander, bruine kikker*, gewone pad*, kleine watersalamander*, meerkikker*, middelste groene kikker*, vinpootsalamander, vuursalamander
	Reptielen	adder, hazelworm*, levendbarende hagedis*, ringslang
	Vissen	beekdonderpad, beekprik, elrits, gestippelde alver, grote modderkruiper, kwabaal
	vlinders	aardbeivlinder, bosparelmoevlinder, bruin dikkopje, bruine eikenpage, donker pimpernelblauwtje, duinparelmoevlinder, gentiaanblauwtje, grote parelmoevlinder, grote vos, grote vuurvlinder, grote weerschijnvlinder, iepenpage, kleine heivlinder, kleine ijsvogelvlinder, kommavlinder, pimpernelblauwtje, sleedoornpage, spiegel dikkopje, veenbesblauwtje, veenbesparelmoevlinder, veenhoibeestje, veldparelmoevlinder, zilveren maan
	Libellen	beekrombout, bosbeekjuffer, donkere waterjuffer, gevlekte glanslibel, gewone bronlibel, hoogveenglanslibel, Kempense heidelibel, speerwaterjuffer
	Overige soorten	Europese rivierkreeft, vliegend hert
Planten		akkerboterbloem, akkerdoornzaad, akkerogentroost, beklierde ogentroost, berggamander, bergnachtsorchis, blaasvaren, blauw guichelheil, bokkenorchis, bosboterbloem, bosdravik, brave hendrik, brede wolfsmelk, breed wollegras, bruinrode wespenorchis, dennenorischis, dreps, echte gamander, franjegentiaan, geelgroene wespenorchis, geplooid vrouwenmantel, getande veldsla, gevlekt zonneroosje, glad biggenkruid, gladde zegge, groene nachtorchis, groensteel, groot spiegelklokje, grote bosaardbei, grote leeuwenklauw, honingorchis, kalkboterbloem, kalketrip, karthuiszanger, karwijselie, kleine ereprijs, kleine schorseneer, stijve wolfsmelk, kleine wolfsmelk, kluwenklokje, knollathyrus, knolspirea, korensla, kranskarwij, kruip-tijm, lange zonnedauw, liggende ereprijs, moerasgamander, muurbloem, naakte lathyrus, naaldenkervel, pijlscheefkalk, roggelelie, rood peperboompje, rozenkransje, ruw parelzaad, scherpkruid, schubvaren, schubzegge, smalle raai, spits havikskruid, steenbraam

Volgens artikel 3.31 zijn de verboden, bedoeld in de artikelen 3.1, 3.5 en 3.10 niet van toepassing op handelingen die zijn beschreven in en aantoonbaar worden uitgevoerd overeenkomstig een door het Ministerie van Economische Zaken goedgekeurde gedragscode en die plaatsvinden in het kader van bestendig beheer, bestendig gebruik, of ruimtelijke ontwikkeling of inrichting.

## Houtopstanden

De bescherming van houtopstanden onder conform hoofdstuk 4 van de Wet natuurbescherming heeft als doel om het aanwezige areaal bos in Nederland te behouden. Onder houtopstanden vallen alle zelfstandige eenheden van bomen, boomvormers of struiken van een oppervlakte van tien are of meer of rijbeplanting die meer dan twintig bomen omvat.

Binnen de Wet natuurbescherming zijn op houtopstanden de artikelen van toepassing die zijn opgenomen in tabel VI.

**Tabel VI. Bescherming houtopstanden in de Wet natuurbescherming**

Artikel 4.1	<p>De artikelen uitgezonderd artikel 4.6 zijn niet van toepassing op:</p> <ol style="list-style-type: none"> <li>Houtopstanden binnen de bij besluit van de gemeenteraad vastgestelde grenzen van de bebouwde kom;</li> <li>Houtopstanden op erven of in tuinen;</li> <li>Fruitbomen en windschermen om boomgaarden;</li> <li>Naaldbomen, kennelijk bedoeld om te dienen als kerstbomen, indien niet ouder dan twintig jaar;</li> <li>Kweekgoed;</li> <li>Wegbeplantingen, beplantingen langs waterwegen en eenrijige beplantingen langs landbouwgronden bestaande uit wilgen en populieren;</li> <li>het dunnen van een houtopstand;</li> <li>uit populieren, wilgen, essen of elzen bestaande beplantingen die kennelijk zijn bedoeld voor de productie van houtige biomassa, indien zij: <ol style="list-style-type: none"> <li>ten minste eens per tien jaar worden geoogst;</li> <li>bestaan uit minstens tienduizend stoven per hectare per beplantingseenheid, zijnde een aaneengesloten beplanting die niet wordt doorsneden door onbeplante stroken breder dan twee meter, en</li> <li>zijn aangelegd na 1 januari 2013.</li> </ol> </li> </ol>
Artikel 4.2	<p>1. Het is verboden een houtopstand geheel of gedeeltelijk te vellen of te doen vellen, met uitzondering van het periodiek vellen van griend- of hakhout, zonder voorafgaande melding daarvan bij gedeputeerde staten.</p> <p>3. Gedeputeerde staten kunnen het vellen van houtopstanden telkens voor ten hoogste vijf jaar verbieden ter bescherming van bijzondere natuur- of landschapswaarden.</p>
Artikel 4.3 lid 1 en 2	<p>Ingeval een houtopstand geheel of gedeeltelijk is geveld, met uitzondering van het periodiek vellen van griend- of hakhout, of anderszins teniet is gegaan, draagt de rechthebbende zorg voor het op bosbouwkundig verantwoorde wijze herbeplanten van dezelfde grond binnen drie jaar na het vellen of tenietgaan van de houtopstand.</p> <p>De rechthebbende vervangt binnen drie jaar na de herbeplanting, bedoeld in het eerste lid, herbeplanting die niet is aangeslagen.</p>
Artikel 4.4 lid 1	<p>De artikelen 4.2, eerste en derde lid, en 4.3, eerste en tweede lid, zijn niet van toepassing op:</p> <p>het vellen van houtopstanden en herbeplanten op een wijze die is beschreven in en aantoonbaar wordt gerealiseerd overeenkomstig een door Onze Minister goedgekeurde gedragscode.</p> <p>het vellen van houtopstanden ter uitvoering van een instandhoudingsmaatregel of een passende maatregel in het kader van natuurontwikkeling en -beheer</p>
Artikel 4.5	<p>Gedeputeerde staten kunnen ontheffing verlenen van artikel 4.3, eerste en tweede lid, ten behoeve van herbeplanting op andere grond, indien de herbeplanting voldoet aan bij provinciale verordening gestelde regels.</p>

## Bijlage 2 Verklarende woordenlijst

### Externe werking

Niet alleen activiteiten in een Natura 2000-gebied/NNN hebben invloed op de staat van instandhouding van het gebied, ook activiteiten buiten het gebied kunnen de natuurwaarden in een gebied beïnvloeden. Dit wordt "externe werking" genoemd. Er bestaat geen ruimtelijke grens voor externe werking: bepalend zijn de effecten op de instandhoudingsdoelstellingen van de soorten en habitattypen in het Natura 2000-gebied/NNN, ongeacht de afstand tot het beschermde gebied.

### Expert Judgement

Inschatting van een deskundige op grond van zijn kennis en ervaring.

### Foerageerhabitat

Het gebied waarbinnen een soort voedsel zoekt.

### Foerageren

Zoeken en vinden van voedsel door dieren (jachtgebied).

### Functioneel leefgebied

Hiermee wordt het gebied dat is benodigd om de functionaliteit van een voortplantingsplaats of van een vaste- rust of voortplantingsplaats te behouden. Een nestlocatie of voortplantingsplaats kan bijvoorbeeld alleen succesvol functioneren, wanneer er voldoende habitat (schuilgelegenheid, voedsel etc.) van voldoende kwaliteit aanwezig is om te kunnen paren, eieren te leggen en jongen groot te brengen.

### Gunstige staat van instandhouding

Er is sprake van een gunstige staat van instandhouding van een soort of habitatype als de omstandigheden waarin de soort of het habitatype voorkomt perspectief bieden op een duurzaam voortbestaan van die soort of dat habitatype.

### Habitat

Omvat de plaatsen waar een bepaald organisme voorkomt doordat de abiotische en biotische factoren (niet levende en levende natuur) van die plaatsen voldoen aan de eisen en toleranties die het organisme stelt om te kunnen overleven, groeien en zich voortplanten.

### Kraamverblijfplaats

Voortplantingsplaats van vleermuizen. Het gaat hierbij vaak om de vrouwelijke exemplaren van een kolonie (ook wel kraamgroep genoemd) die gezamenlijk hun jongen grootbrengen. De aantallen vleermuizen in een kraamgroep kan oplopen tot meerdere honderden exemplaren.

### Landschappelijk inpassingsplan

Het inpassen van ruimtelijke ontwikkelingen in het buitengebied middels een ontwerp van de groenvoorziening, dat voldoet aan het beleid ten aanzien van ruimtelijke kwaliteit. Hierdoor wordt zorg gedragen dat een ruimtelijke ontwikkeling past in het landschap.

### Landhabitat

Amfibieën zijn voor de voortplanting afhankelijk van water. Buiten de voortplantingsperiode maakt de soortgroep gebruik van landhabitat als onderdeel van het leefgebied. Landhabitat voor amfibieën omvat onder andere structuurrijke of opgaande vegetatie zoals (loof)bos, houtwallen, struikgewas, heide, ruigtekruiden, vegetaties en moeras.

### Mitigerende maatregelen

Maatregelen die negatieve effecten bij een ingreep voorkomen of reduceren.

### Omgevingscheck

Een omgevingscheck wordt uitgevoerd bij verlies van leefgebied van een jaarrond beschermde functie van een soort die door een ingreep (tijdelijk) verloren gaat. De omgeving van de ingreep wordt door een ter zake deskundige beoordeeld op aanwezigheid van voldoende alternatief leefgebied en/of potentiële verblijfplaatsen.

### Ontheffing

De Wet natuurbescherming is bedoeld om planten- en diersoorten die vrij in het wild leven te beschermen. Om deze kwetsbare soorten te beschermen bevat de Wet natuurbescherming een aantal verbodsbepalingen. Onder bepaalde voorwaarden mogen de activiteiten wel doorgaan, daarvoor kan een ontheffing benodigd zijn. Een ontheffing is een besluit waarbij in een individueel concreet geval een uitzondering op een wettelijk verbod wordt gemaakt.

**Paarverblijfplaats**

Dit is een verblijfplaats die hoofdzakelijk in het najaar (september/oktober) door vleermuizen worden gebruikt om te paren. Eén mannetje kan een dergelijke verblijfplaats met meerdere vrouwtjes delen. In de omgeving van de paarverblijfplaats wordt veelal door het territoriale mannetje middels baltsvluchten getracht vrouwtjes aan te lokken.

**Projectplan**

Een projectplan dient als begeleidend document voor een ontheffingsaanvraag. In het projectplan zijn maatregelen verwoord waarmee de functionaliteit van een rust- of voortplantingsplaats van een beschermde soort behouden blijft en schade aan individuen wordt voorkomen.

**Populatie**

Een biologische populatie is een groep individuen van dezelfde soort die zich onderling voortplant en als zodanig geïsoleerd is van andere zulke groepen.

**Rode Lijst**

Rode Lijsten laten zien welke soorten zijn verdwenen en welke soorten in een gebied sterk zijn achteruitgegaan of zeldzaam zijn. Er bestaan verschillende Rode Lijsten. Voor vogels, voor zoogdieren, planten, paddenstoelen, insecten en voor allerlei andere soortgroepen. Rode Lijsten hebben geen officiële juridische status. Plaatsing op de lijst maakt een dier dus nog geen 'beschermde diersoort' in de zin van de Wet natuurbescherming. De Rode Lijsten hebben in de praktijk wel een belangrijke signaleringfunctie. Door de Rode Lijst te raadplegen, kunnen alle instellingen die met natuurbehoud te maken hebben rekening houden met bedreigde soorten.

**Significant negatief effect**

Een effect is in het kader van de Wet natuurbescherming significant als de instandhoudingsdoelen van het Natura 2000-gebied dreigen te worden aangetast.

Het begrip 'significant' staat centraal in de toepassing van het beschermingsregime voor Natura 2000-gebieden bij zowel vaststelling van beheerplannen als de vergunningverlening. Het bepaalt of een uitvoerige toetsing, een zogenaamde passende beoordeling, moet worden uitgevoerd. Indien als gevolg van een ingreep de toekomstige oppervlakte habitat of leefgebied, aantal van een soort of kwaliteit van een habitat lager zal worden dan zoals bedoeld in de instandhoudingsdoelstelling, dan kan sprake zijn van significante gevolgen. Voor het goede begrip, de soorten hoeven er niet te zitten, het gebied moet geschikt zijn voor de soorten.

**Voortplantingsplaats of rustplaats**

Een plek binnen het leefgebied van een soort die essentieel is voor de levenscyclus van een individu. De Wet natuurbescherming omschrijft niet exact wat een vaste rust- of voortplantingsplaats is. Dit is soortafhankelijk.

**Vliegroute**

Een vaste route die door vleermuizen wordt gebruikt tussen de verblijfplaatsen naar foerageergebieden.

**Winterverblijfplaats**

Verblijfplaats die gebruikt wordt om de periode van winterrust te overbruggen. Voor vleermuizen zijn dit vorstvrije, maar koele en vochtige plekken. Er kans sprake zijn van massaverblijfplaatsen, verblijfplaatsen van kleine groepen of één of enkele individuen.

**Zomerverblijfplaats**

Buiten de kraamperiode worden deze door groepjes vrouwtjes en jongen gebruikt, in de kraamperiode door individuele mannetjes.

