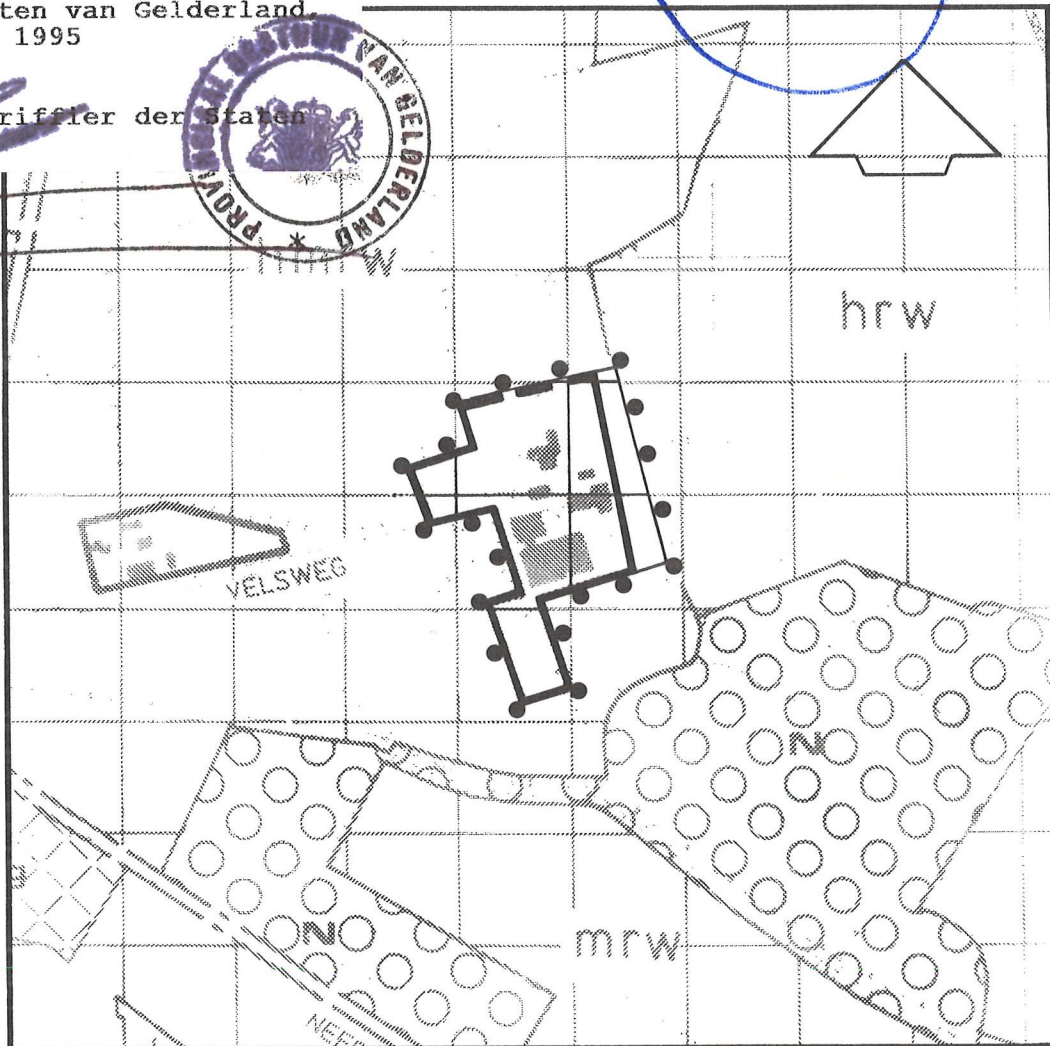


Behoort bij besluit van
burgemeester en wethouders
van Berculo
d.d. 27 JUNI 1995
de secretaris

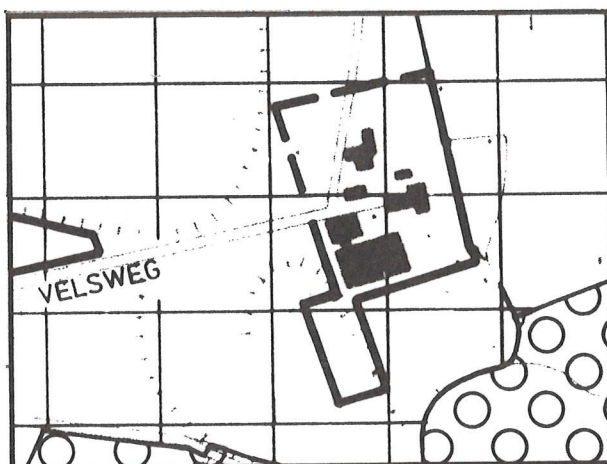
PLANKAART

Goedgekeurd ingevolge artikel 11
van de Wet op de Ruimtelijke
Ordering, bij besluit van
Gedeputeerde Staten van Gelderland,
d.d. 23 augustus 1995
nr. RG95.34401

Mij bekend, de griffier der Staten

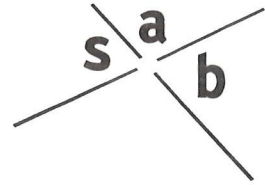


plankaart
schaal 1:5.000

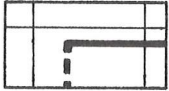


situatie
bestemmingsplan
BUITENGEBIED, integrale
herziening
schaal 1:5.000

VERKLARING



bestemmingen en gebruiksdoeleinden



AGRARISCH GEBIED MET LANDSCHAPSWAARDEN

te beschermen landschapswaarden

h houtopstanden

m microreliëf

r rust en/of het onverharde karakter van wegen

w waterhuishoudkundige situatie



overige aanduidingen



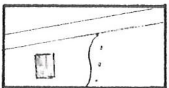
GRENS VAN HET BESTEMMINGSPAN



BESTEMMINGSGRENS



BEBOUWINGSGRENS



TOPOGRAFISCHE GEGEVENS

bestemmingsplan BUITENGEBIED APPELTERN
WIJZIGING EX ARTIKEL 11 W.R.O. - Velsweg 2

plankaart

gemeente Borculo

schaal: 1:5.000

datum: juni 1995

tek nr: 7837
