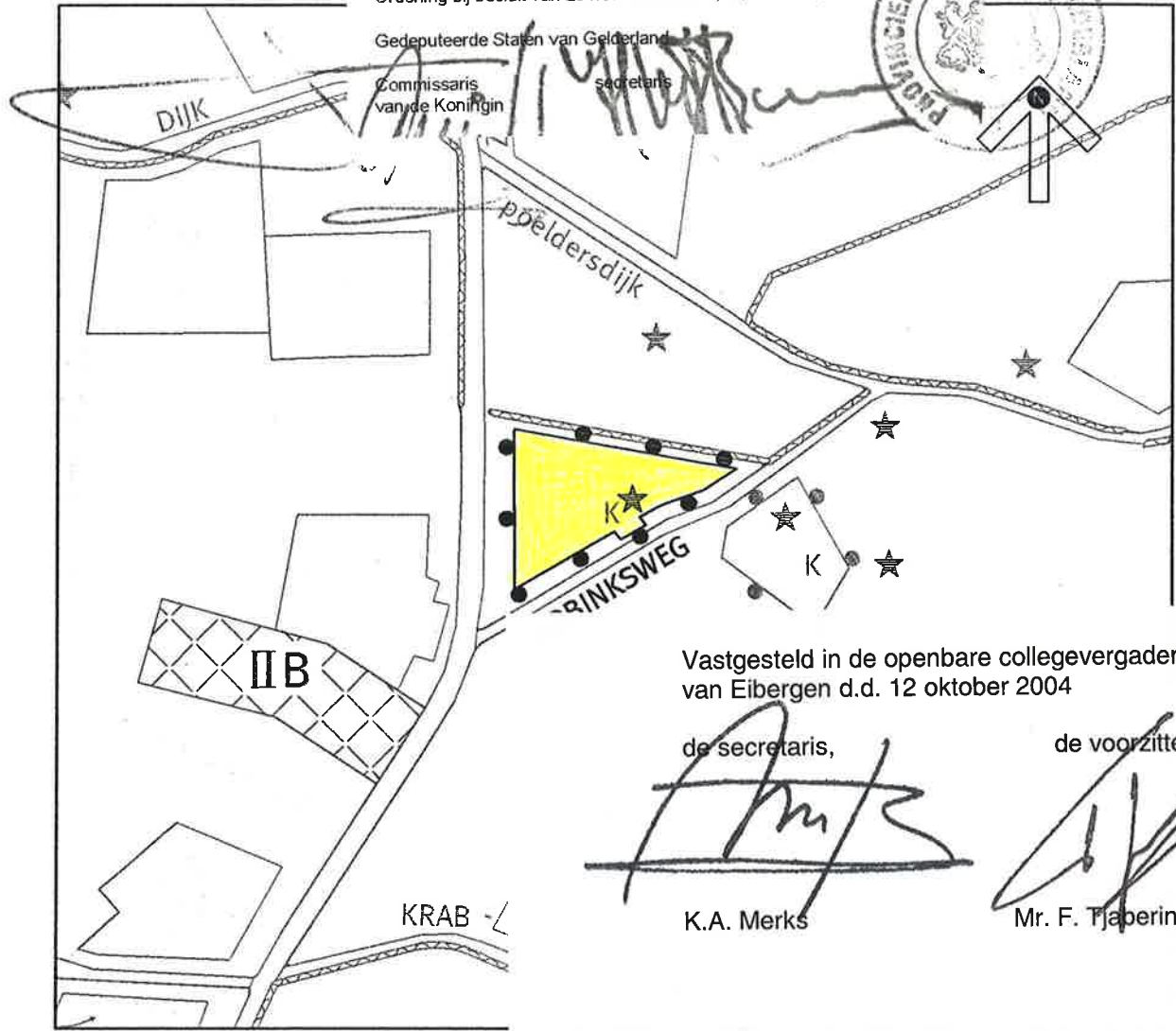


GOEDGEKEURD op grond van artikel 11 van de Wet op de Ruimtelijke Ordening bij besluit van 23 november 2004, nr. RE2004.93361



Vastgesteld in de openbare collegevergadering van Eibergen d.d. 12 oktober 2004

de secretaris,


de voorzitter,

K.A. Merks

Mr. F. Tjaberings

VERKLARING

bestemmingen



Agrarisch gebied

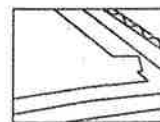


Woonbebouwing

aanduidingen



Grens van het bestemmingsplan



Topografische gegevens

bestemmingsplan BUITENGEBIED

Wijziging 2004-3 (omzetting 30 agrarische bedrijven)

Abbinksweg 1

gemeente EIBERGEN

plankaart

schaal: 1:5000


datum: 30-06-2004

project nr.: 11.32.04.00

tekening nr.: 10936a

~~s a b~~

ARNHEM



Vastgesteld in de openbare collegevergadering van Eibergen d.d. 12 oktober 2004

de secretaris,


de voorzitter,

K.A. Merks

Mr. F. Tjaberings

VERKLARING

bestemmingen



Agrarisch gebied

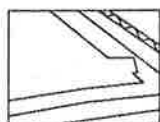


Woonbebouwing

andere gegevens



Grens van het bestemmingsplan



Topografische gegevens

bestemmingsplan BUITENGEBIED
Wijziging 2004-3 (omzetting 30 agrarische bedrijven)
Abbinksweg 12

gemeente EIBERGEN

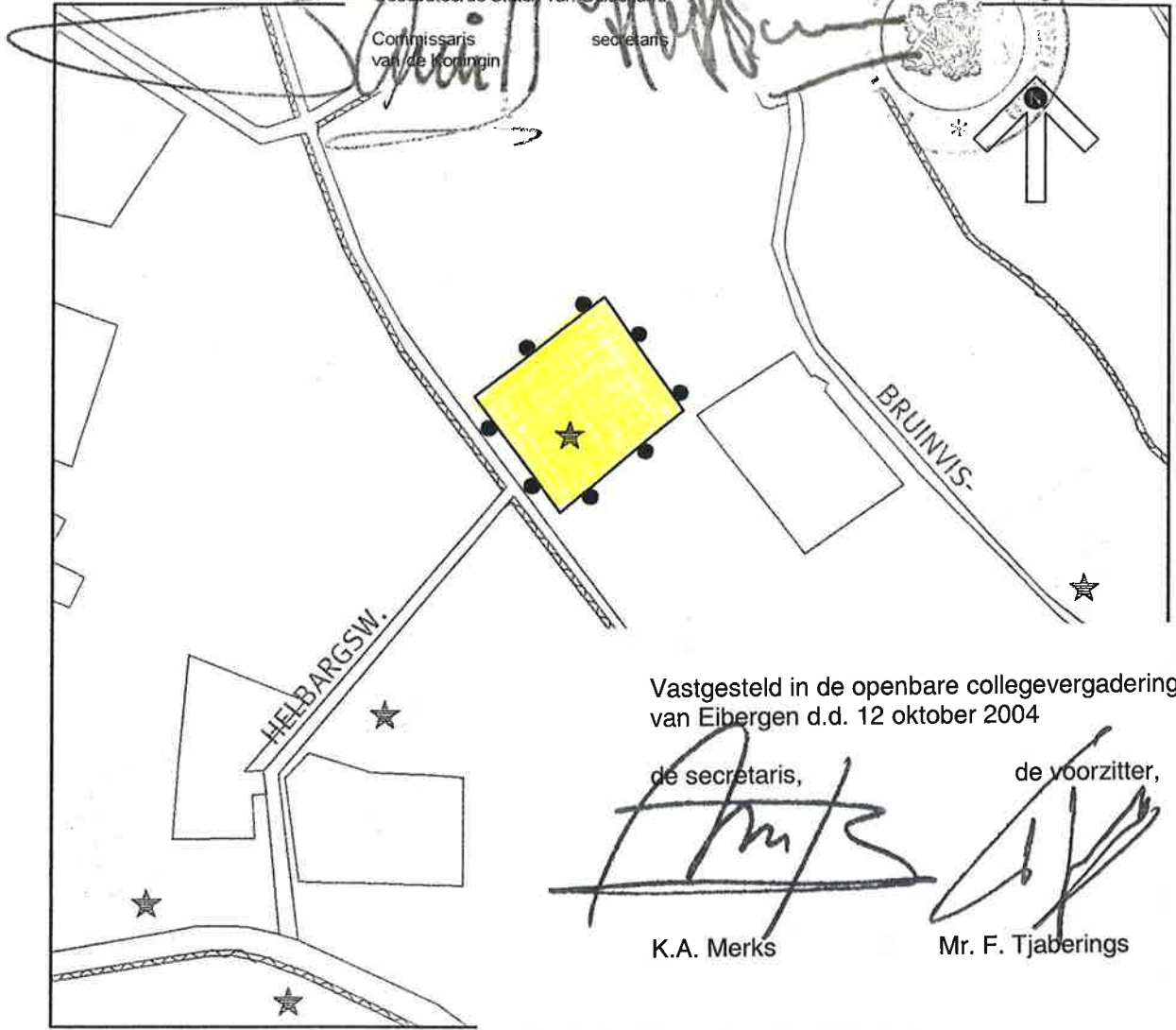
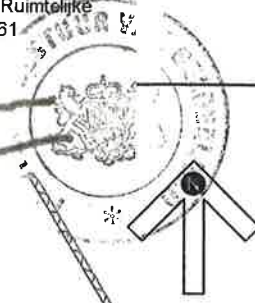
plankaart

schaal: 1:5000
datum: 30-06-2004
project nr.: 11.32.04.00
tekening nr.: 10936a

s a b

ARNHEM

Gedeputeerde Staten van Gelderland
Commissaris van de Koningin
secretaris



Vastgesteld in de openbare collegevergadering
van Eibergen d.d. 12 oktober 2004

de secretaris,

de voorzitter,

K.A. Merks

Mr. F. Tjaberings

VERKLARING

bestemmingen



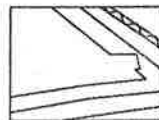
Agrarisch gebied



Grens van het bestemmingsplan



Woonbebouwing



Topografische gegevens

bestemmingsplan BUITENGEBIED

Wijziging 2004-3 (omzetting 30 agrarische bedrijven)

Avesterweg 15

gemeente EIBERGEN


plankaart

schaal: 1:5000

datum: 30-06-2004

project nr.: 11.32.04.00

tekening nr.: 10936a

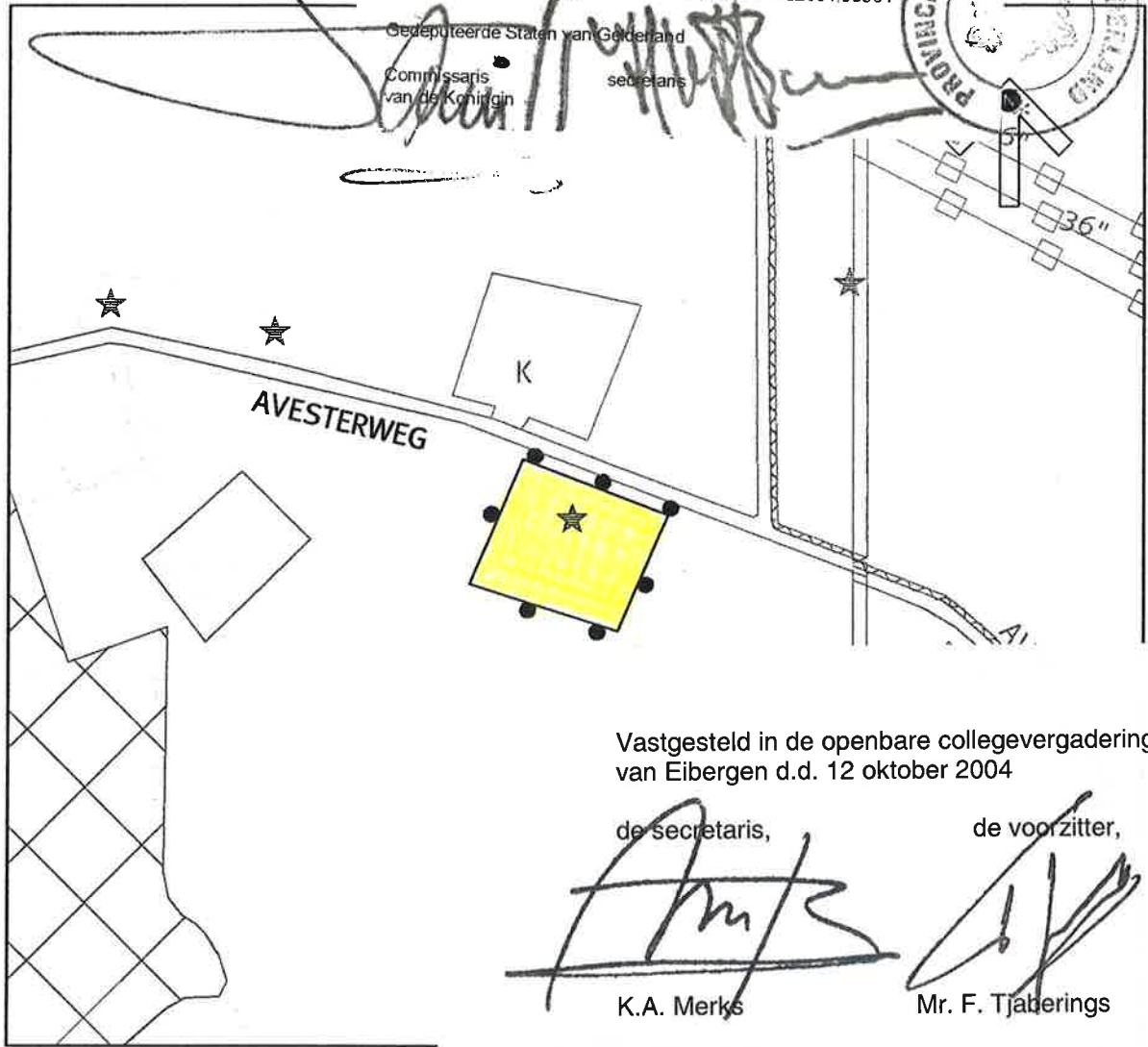


GOEDGEKEURD op grond van artikel 11 van de Wet op de Ruimtelijke
Ordering bij besluit van 23 november 2004, nr. RE2004.93361

Gedeputeerde Staten van Gelderland

Commissaris
van de Koningin

secretaris



Vastgesteld in de openbare collegevergadering
van Eibergen d.d. 12 oktober 2004

de secretaris,

de voorzitter,

K.A. Merks

Mr. F. Tjaberings

VERKLARING

bestemmingen



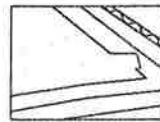
Agrarisch gebied



Grens van het bestemmingsplan



Woonbebouwing



Topografische gegevens

bestemmingsplan BUITENGEBIED

Wijziging 2004-3 (omzetting 30 agrarische bedrijven)

Avesterweg 34

gemeente EIBERGEN

plankaart

schaal: 1:5000

datum: 30-06-2004

project nr.: 11.32.04.00

tekening nr.: 10936a

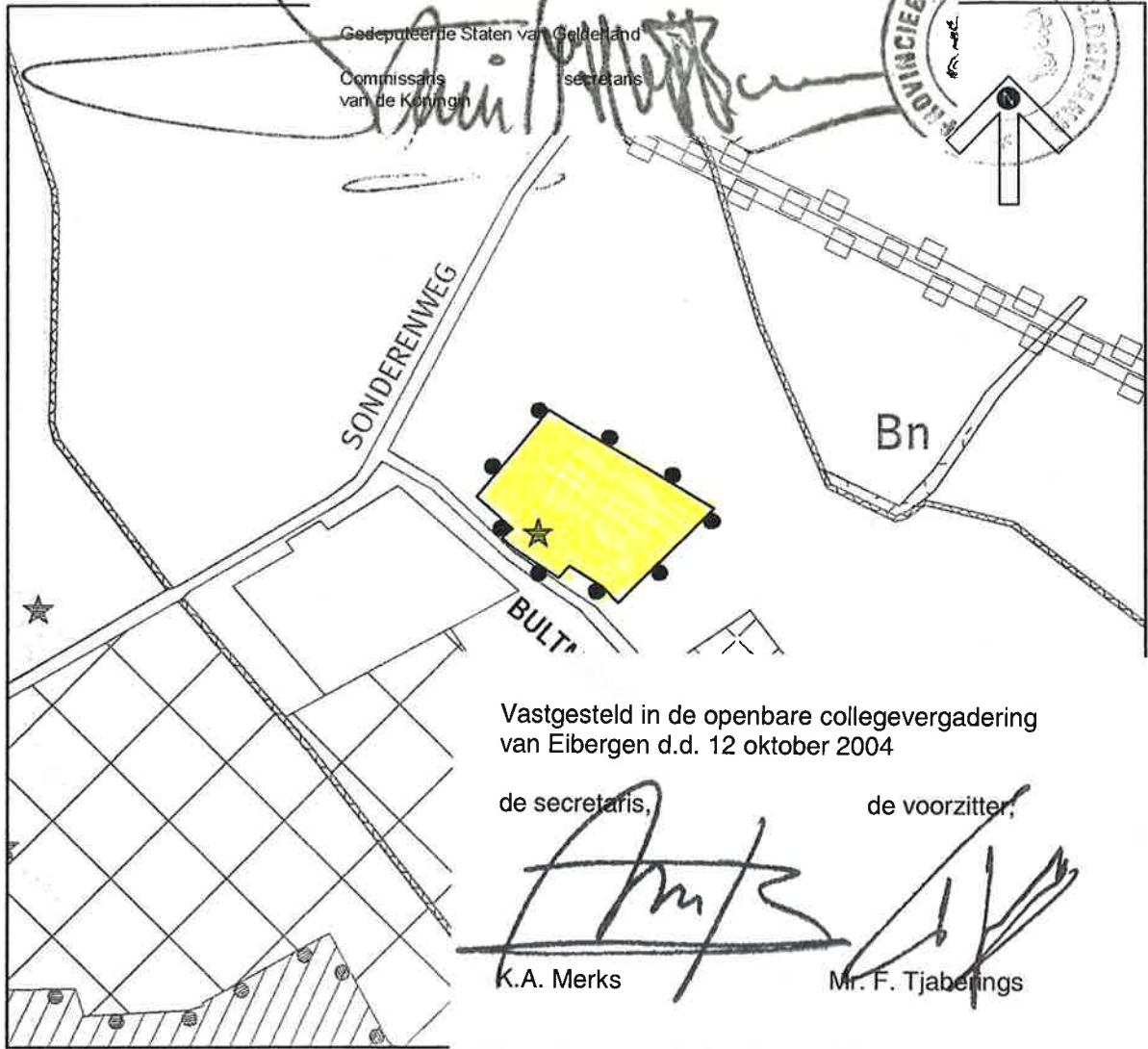
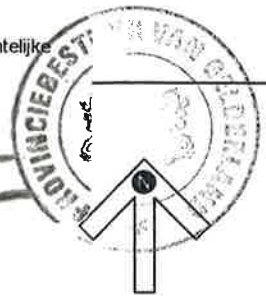


ARNHEM

GOEDGEKEURD op grond van artikel 11 van de Wet op de Ruimtelijke Ordening bij besluit van 23 november 2004, nr. RE2004.93361

Gedeputeerde Staten van Gelderland
Commissaris van de Koning

secretaris



Vastgesteld in de openbare collegevergadering van Eibergen d.d. 12 oktober 2004

de secretaris,

de voorzitter,

K.A. Merks

Mr. F. Tjabering

VERKLARING

bestemmingen



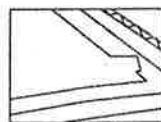
Agrarisch gebied



Grens van het bestemmingsplan



Woonbebouwing



Topografische gegevens

bestemmingsplan BUITENGEBIED
Wijziging 2004-3 (omzetting 30 agrarische bedrijven)
Bultemansweg 6

gemeente EIBERGEN

plankaart

schaal: 1:5000
datum: 30-06-2004
project nr.: 11.32.04.00
tekening nr.: 10936a

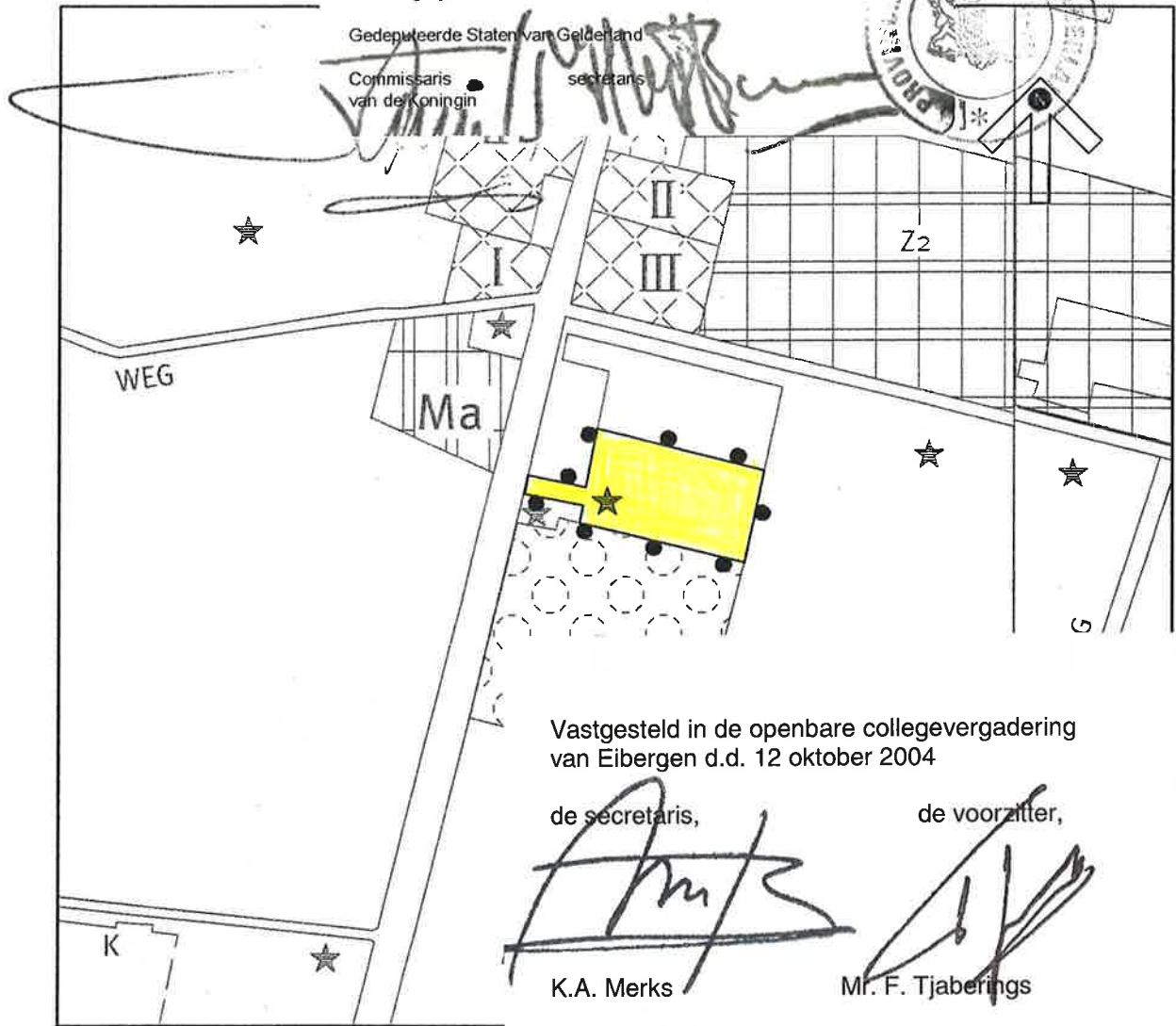


GOEDGEKEURD op grond van artikel 11 van de Wet op de Ruimtelijke
Ordering bij besluit van 23 november 2004, nr. RE2004.93361

Gedeputeerde Staten van Gelderland

Commissaris
van de Koningin

secretaris



Vastgesteld in de openbare collegevergadering
van Eibergen d.d. 12 oktober 2004

de secretaris,


de voorzitter,

K.A. Merks

Mr. F. Tjaberings

VERKLARING

bestemmingen



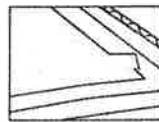
Agrarisch gebied



Grens van het bestemmingsplan



Woonbebouwing



Topografische gegevens

bestemmingsplan BUITENGEBIED

Wijziging 2004-3 (omzetting 30 agrarische bedrijven)

~~Groenloseweg 51~~ N.V.T.

gemeente EIBERGEN

plankaart

schaal : 1:5000

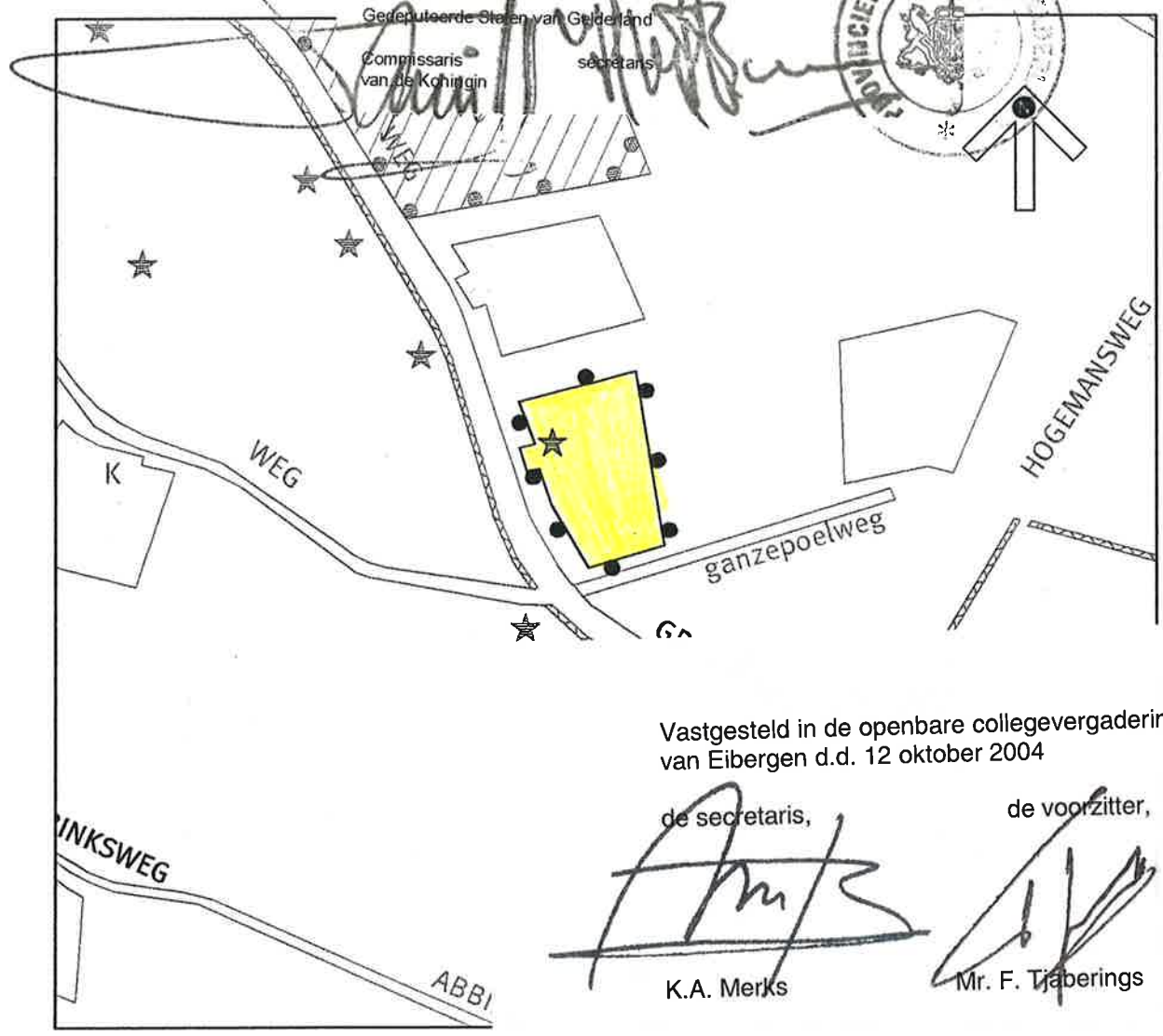

datum : 30-06-2004

project nr. : 11.32.04.00

tekening nr. : 10936a

s a b

ARNHEM



Vastgesteld in de openbare collegevergadering van Eibergen d.d. 12 oktober 2004

de secretaris,

de voorzitter,

[Signature]
K.A. Merks

[Signature]
Mr. F. Tjaberings

VERKLARING

bestemmingen



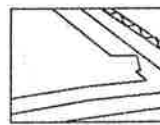
Agrarisch gebied



Woonbebouwing



Grens van het bestemmingsplan




Topografische gegevens

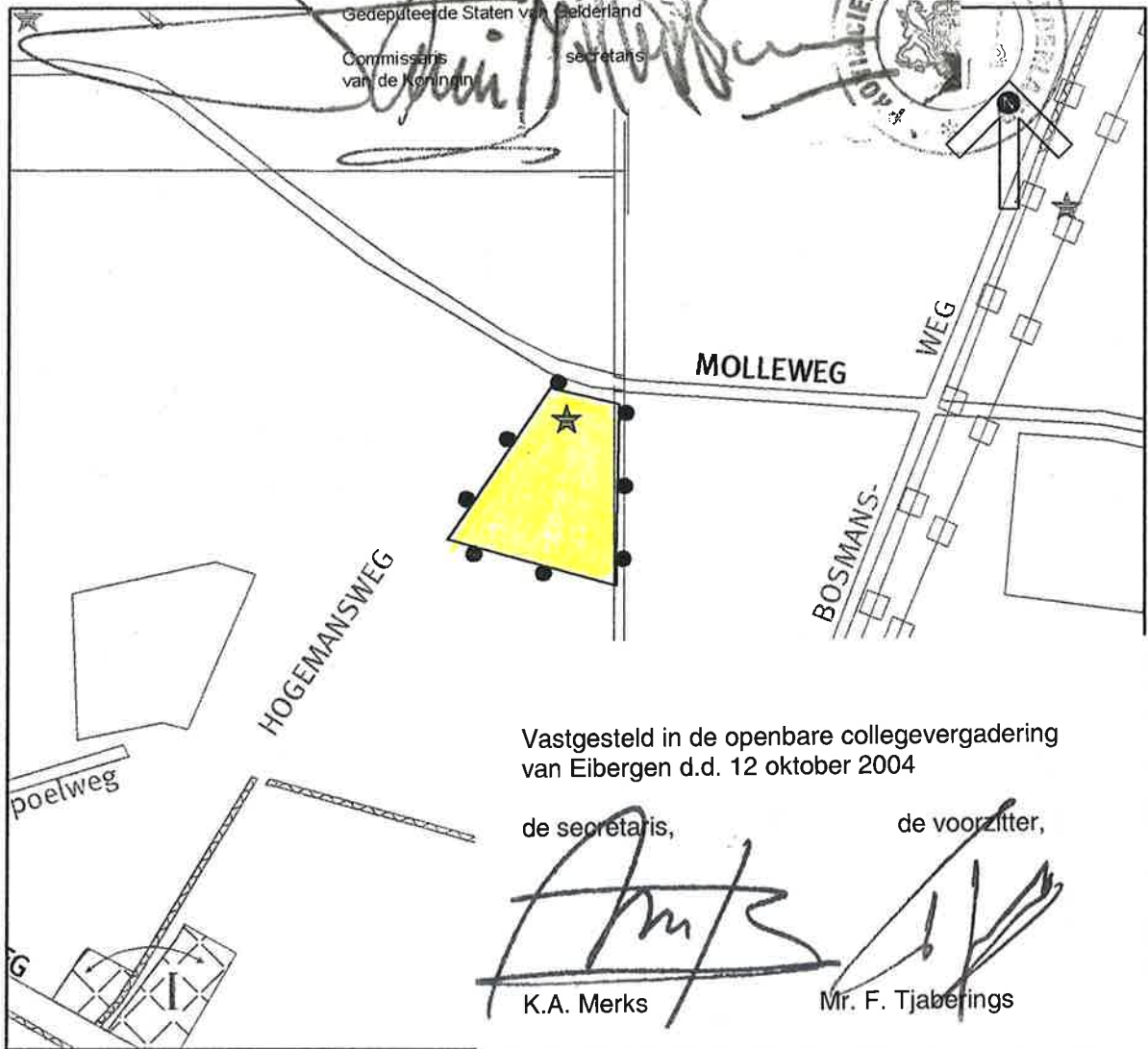

bestemmingsplan BUITENGEBIED
Wijziging 2004-3 (omzetting 30 agrarische bedrijven)
Grolseweg 7
gemeente EIBERGEN

plankaart

schaal: 1:5000
datum: 30-06-2004
project nr.: 11.32.04.00
tekening nr.: 10936a



Gedeputeerde Staten van Gelderland
 Commissaris van de Koningin secretaris



Vastgesteld in de openbare collegevergadering
 van Eibergen d.d. 12 oktober 2004

de secretaris,


de voorzitter,

[Handwritten signature]
 K.A. Merks

[Handwritten signature]
 Mr. F. Tjabering

VERKLARING

bestemmingen



Agrarisch gebied

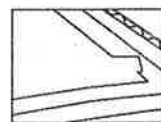


Woonbebouwing

aanwijzingen



Grens van het bestemmingsplan



Topografische gegevens

bestemmingsplan BUITENGEBIED
 Wijziging 2004-3 (omzetting 30 agrarische bedrijven)

~~Molleweg 6~~ N.V.T.

gemeente EIBERGEN

plankaart

schaal : 1:5000
 datum : 30-06-2004
 project nr. : 11.32.04.00
 tekening nr. : 10936a

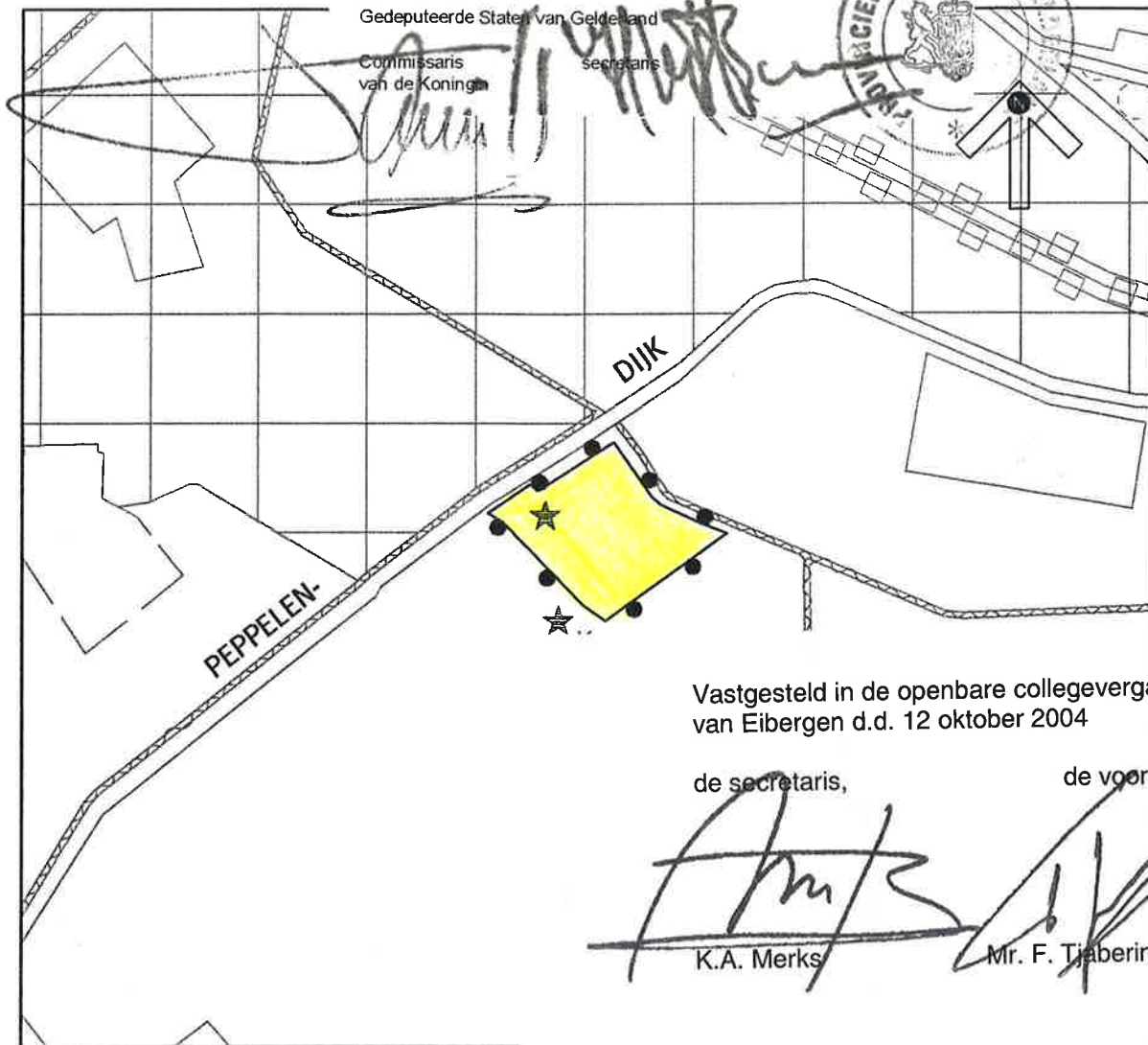


ARNHEM

Gedeputeerde Staten van Gelderland

Commissaris
van de Koning


secretaris




Vastgesteld in de openbare collegevergadering
van Eibergen d.d. 12 oktober 2004

de secretaris,

de voorzitter,


K.A. Merks


Mr. F. Tjaberings

VERKLARING

bestemmingen



Agrarisch gebied



Woonbebouwing

aanwijzingen



Grens van het bestemmingsplan



Topografische gegevens

bestemmingsplan BUITENGEBIED

Wijziging 2004-3 (omzetting 30 agrarische bedrijven)

Peppelendijk 3

gemeente EIBERGEN

plankaart


schaal: 1:5000

datum: 30-06-2004

project nr.: 11.32.04.00

tekening nr.: 10936a





VERKLARING

bestemmingen



Agrarisch gebied

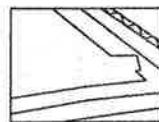


Woonbebouwing

aanduidingen



Grens van het bestemmingsplan



Topografische gegevens

bestemmingsplan BUITENGEBIED
Wijziging 2004-3 (omzetting 30 agrarische bedrijven)
Ruitersweg 10

gemeente EIBERGEN

plankaart

schaal: 1:5000
datum: 30-06-2004
project nr.: 11.32.04.00
tekening nr.: 10936a

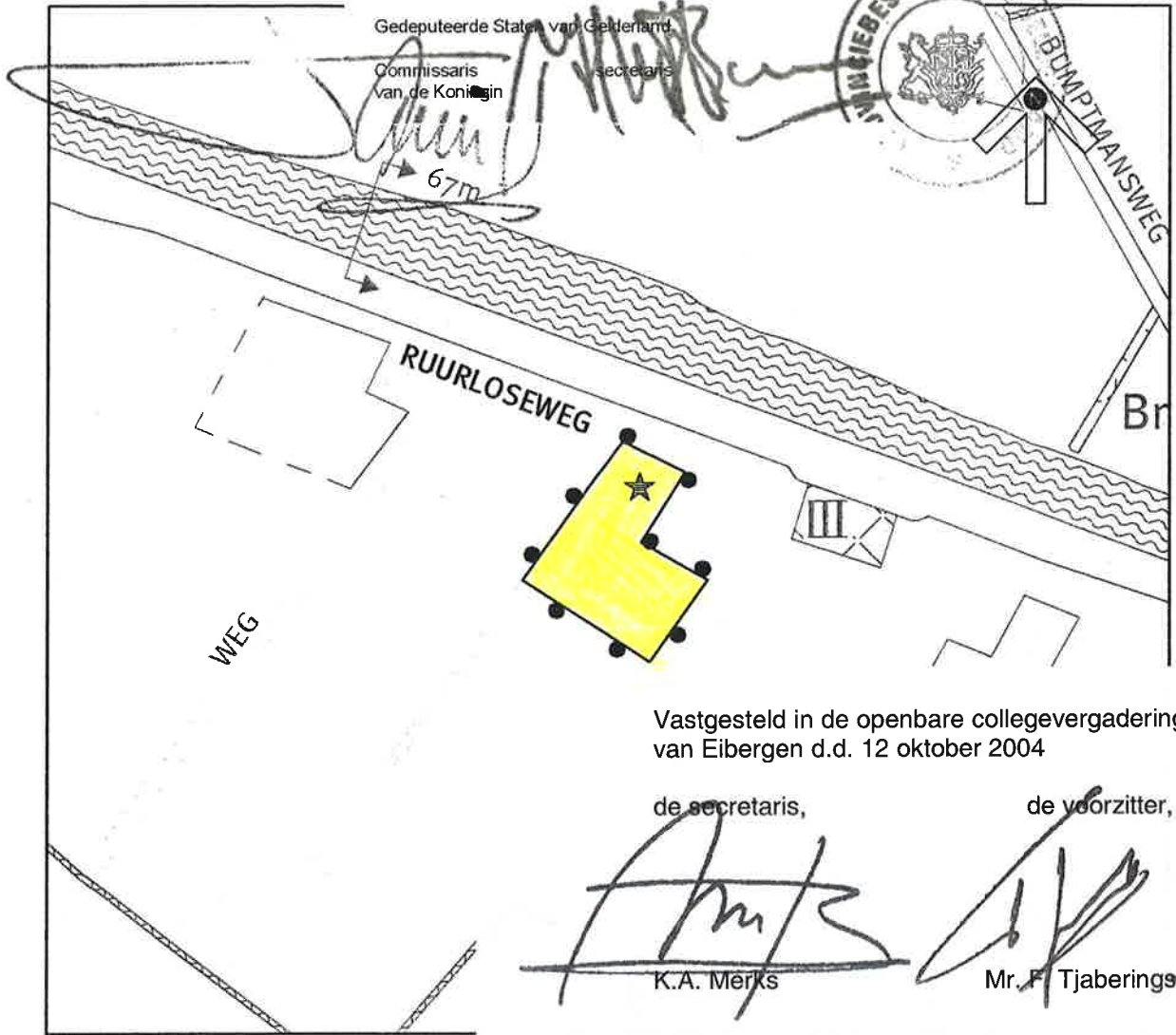



ARNHEM

Gedeputeerde Staten van Gelderland

Commissaris
van de Koning

secretaris



Vastgesteld in de openbare collegevergadering
van Eibergen d.d. 12 oktober 2004

de secretaris,

de voorzitter,

K.A. Merks

Mr. F. Tjaberings

VERKLARING

bestemmingen



Agrarisch gebied



Grens van het bestemmingsplan



Woonbebouwing



Topografische gegevens

bestemmingsplan BUITENGEBIED
Wijziging 2004-3 (omzetting 30 agrarische bedrijven)
Ruurloseweg 206

gemeente EIBERGEN

plankaart

schaal: 1:5000
datum: 30-06-2004
project nr.: 11.32.04.00
tekening nr.: 10936a



ARNHEM

GOEDGEKEURD op grond van artikel 11 van de Wet op de Ruimtelijke Ordening bij besluit van 23 november 2004, nr. RE2004.93361



Vastgesteld in de openbare collegevergadering van Eibergen d.d. 12 oktober 2004

de secretaris,


de voorzitter,

[Handwritten signature]
K.A. Merks

[Handwritten signature]
Mr. F. Tjaberings

VERKLARING

bestemmingen



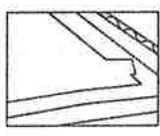
Agrarisch gebied met landschapswaarden



Grens van het bestemmingsplan



Woonbebouwing




Topografische gegevens

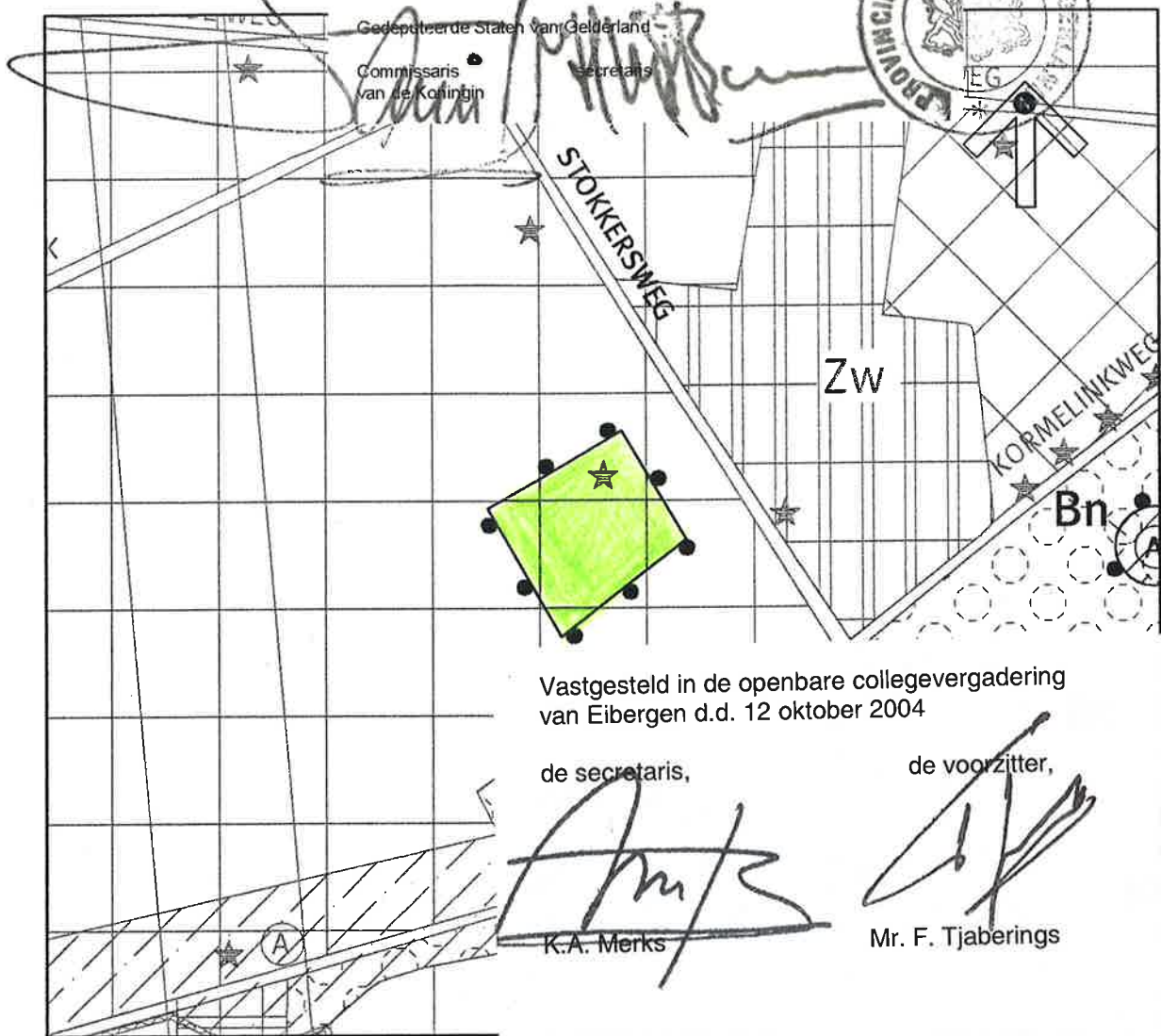
bestemmingsplan BUITENGEBIED
Wijziging 2004-3 (omzetting 30 agrarische bedrijven)
Slemputterweg 17

gemeente EIBERGEN

plankaart

schaal: 1:5000
datum: 30-06-2004
project nr.: 11.32.04.00
tekening nr.: 10936a





VERKLARING

bestemmingen



Agrarisch gebied met
landschapswaarden



Grens van het bestemmingsplan



Woonbebouwing



Topografische gegevens

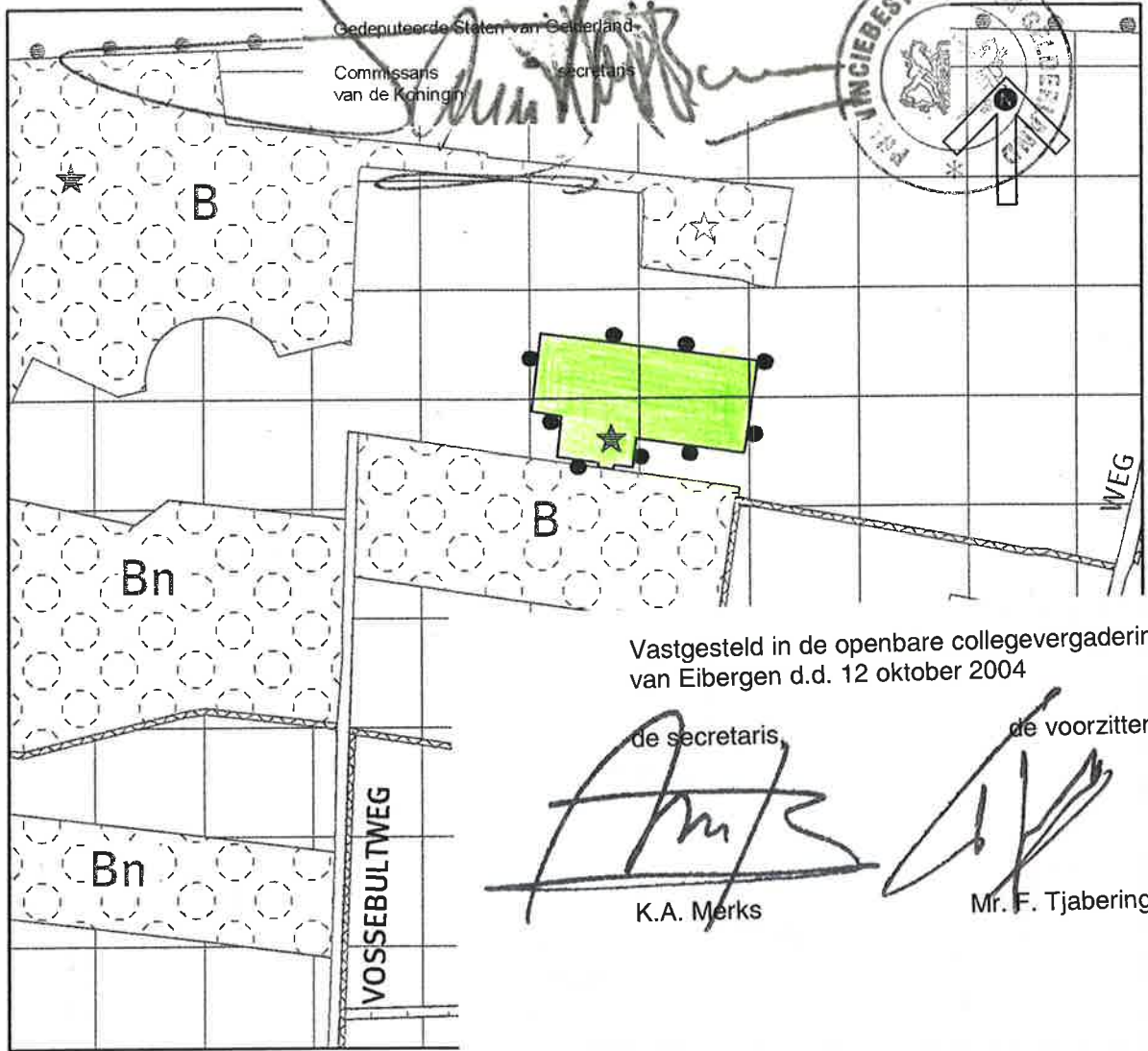
bestemmingsplan BUITENGEBIED
Wijziging 2004-3 (omzetting 30 agrarische bedrijven)
Stokkersweg 7

gemeente EIBERGEN

plankaart


schaal : 1:5000
datum : 30-06-2004
project nr. : 11.32.04.00
tekening nr. : 10936a





VERKLARING

bestemmingen



Agrarisch gebied met
 landschapswaarden



Woonbebouwing

aanduidingen



Grens van het bestemmingsplan



Topografische gegevens

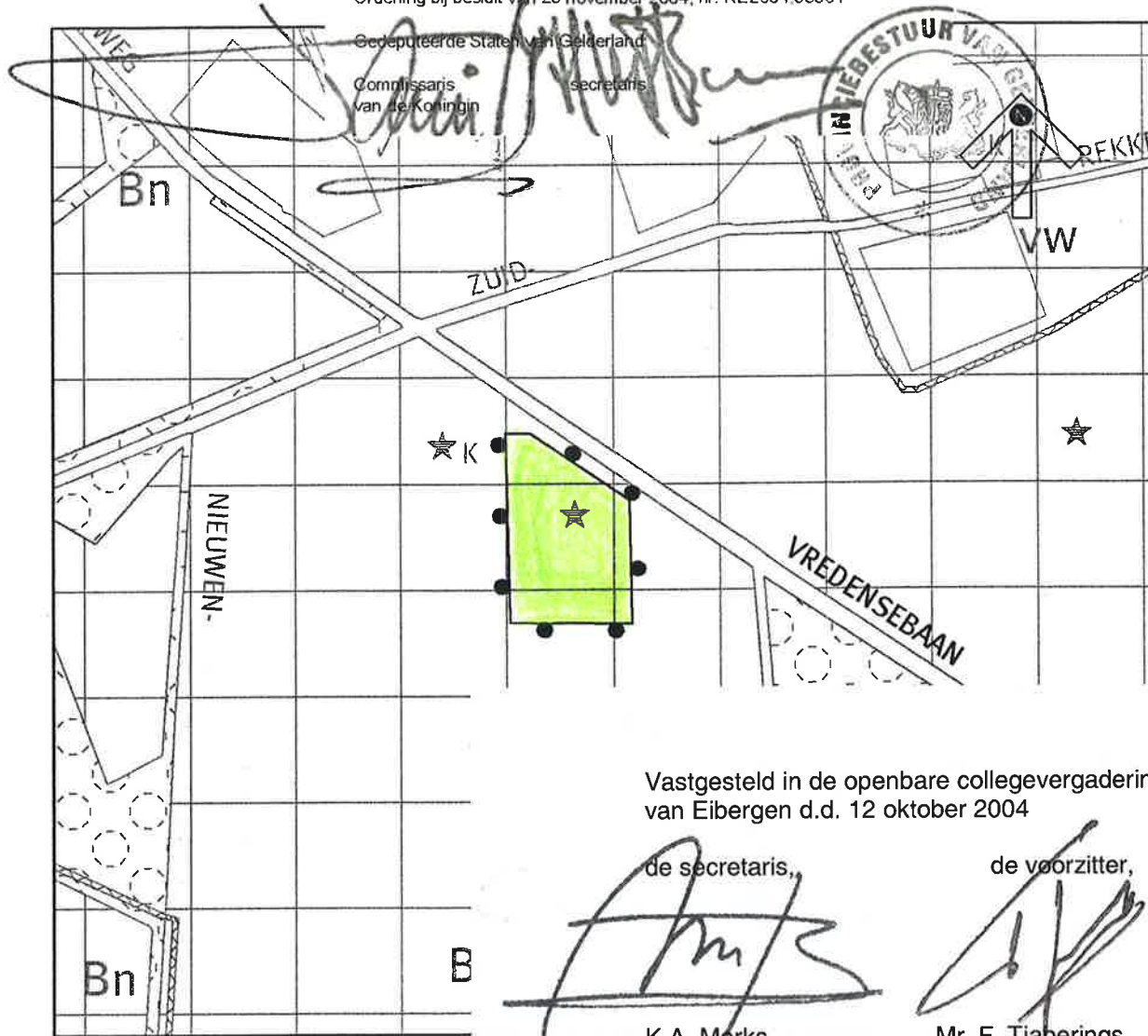
bestemmingsplan BUITENGEBIED
 Wijziging 2004-3 (omzetting 30 agrarische bedrijven)
 Vossebultweg 2

gemeente EIBERGEN

plankaart

schaal: 1:5000
 datum: 30-06-2004
 project nr.: 11.32.04.00
 tekening nr.: 10936a





Vastgesteld in de openbare collegevergadering
van Eibergen d.d. 12 oktober 2004

de secretaris,

K.A. Merks


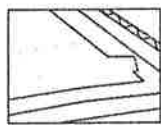
de voorzitter,

Mr. F. Tjaberings

VERKLARING

bestemmingen

-  Agrarisch gebied met landschapswaarden
-  Woonbebouwing

-  Grens van het bestemmingsplan
-  Topografische gegevens

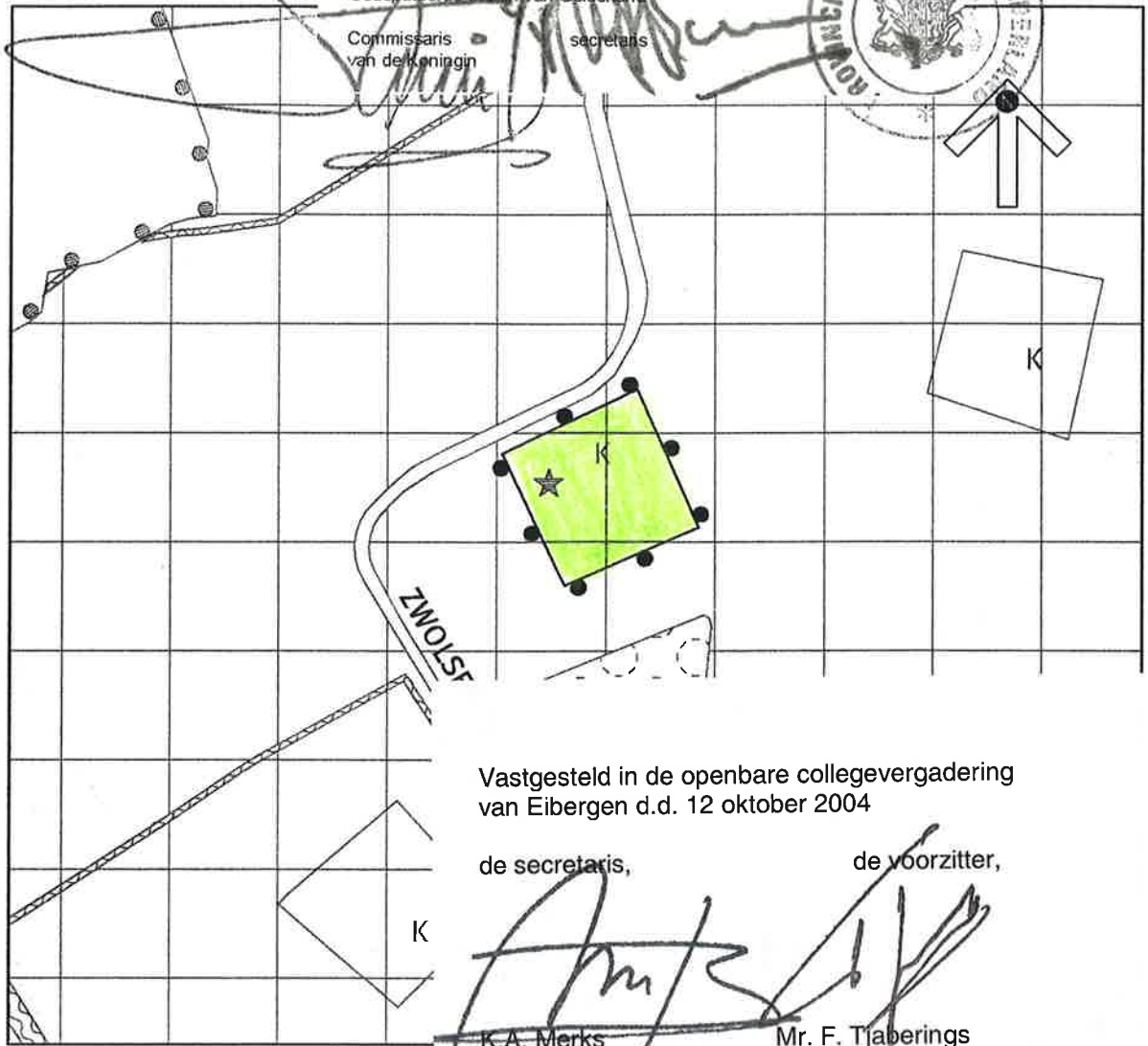
bestemmingsplan BUITENGEBIED
Wijziging 2004-3 (omzetting 30 agrarische bedrijven)
Vredensebaan 4
gemeente EIBERGEN

plankaart
schaal: 1:5000
datum: 30-06-2004
project nr.: 11.32.04.00
tekening nr.: 10936a



Gedeputeerde Staten van Gelderland

Commissaris van de Koningin secretaris



Vastgesteld in de openbare collegevergadering van Eibergen d.d. 12 oktober 2004

de secretaris,

de voorzitter,


Handwritten signatures of K.A. Merks and Mr. F. Tjaberings.

K.A. Merks

Mr. F. Tjaberings

VERKLARING

bestemmingen



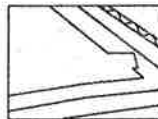
Agrarisch gebied met landschapswaarden



Grens van het bestemmingsplan



Woonbebouwing



Topografische gegevens

bestemmingsplan BUITENGEBIED

Wijziging 2004-3 (omzetting 30 agrarische bedrijven)

~~Zwolseweg 29~~ N.V.T.

gemeente EIBERGEN

plankaart

schaal: 1:5000

datum: 30-06-2004

project nr.: 11.32.04.00

tekening nr.: 10936a

