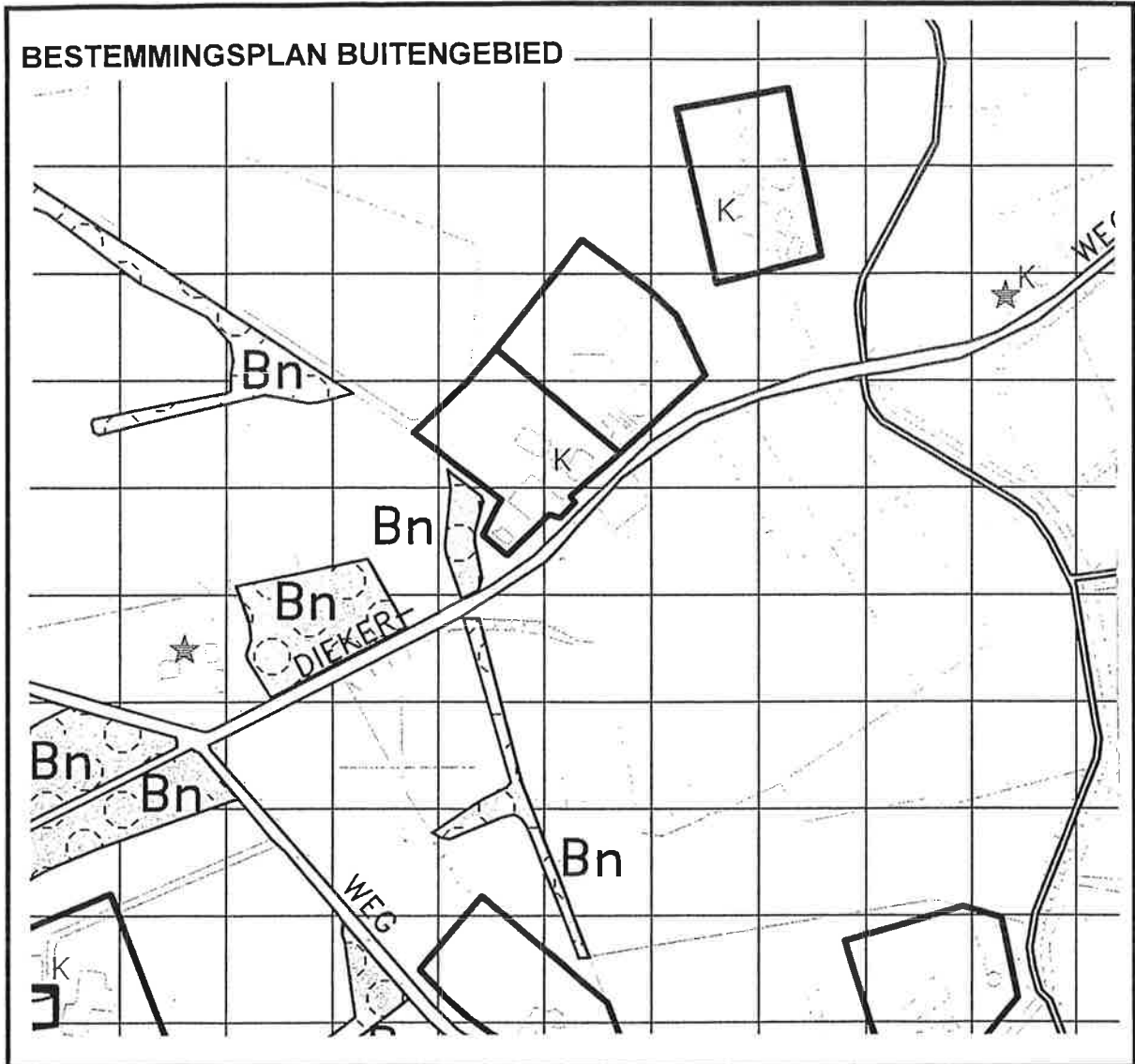
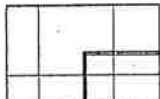


BESTEMMINGSPLAN BUITENGEBIED



VERKLARING

bestemmingen

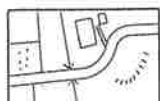


AGRARISCH GEBIED MET LANDSCHAPSWAARDEN

K bescherming karakteristieke bebouwing

aanduidingen

• • • • grens van het bestemmingsplan



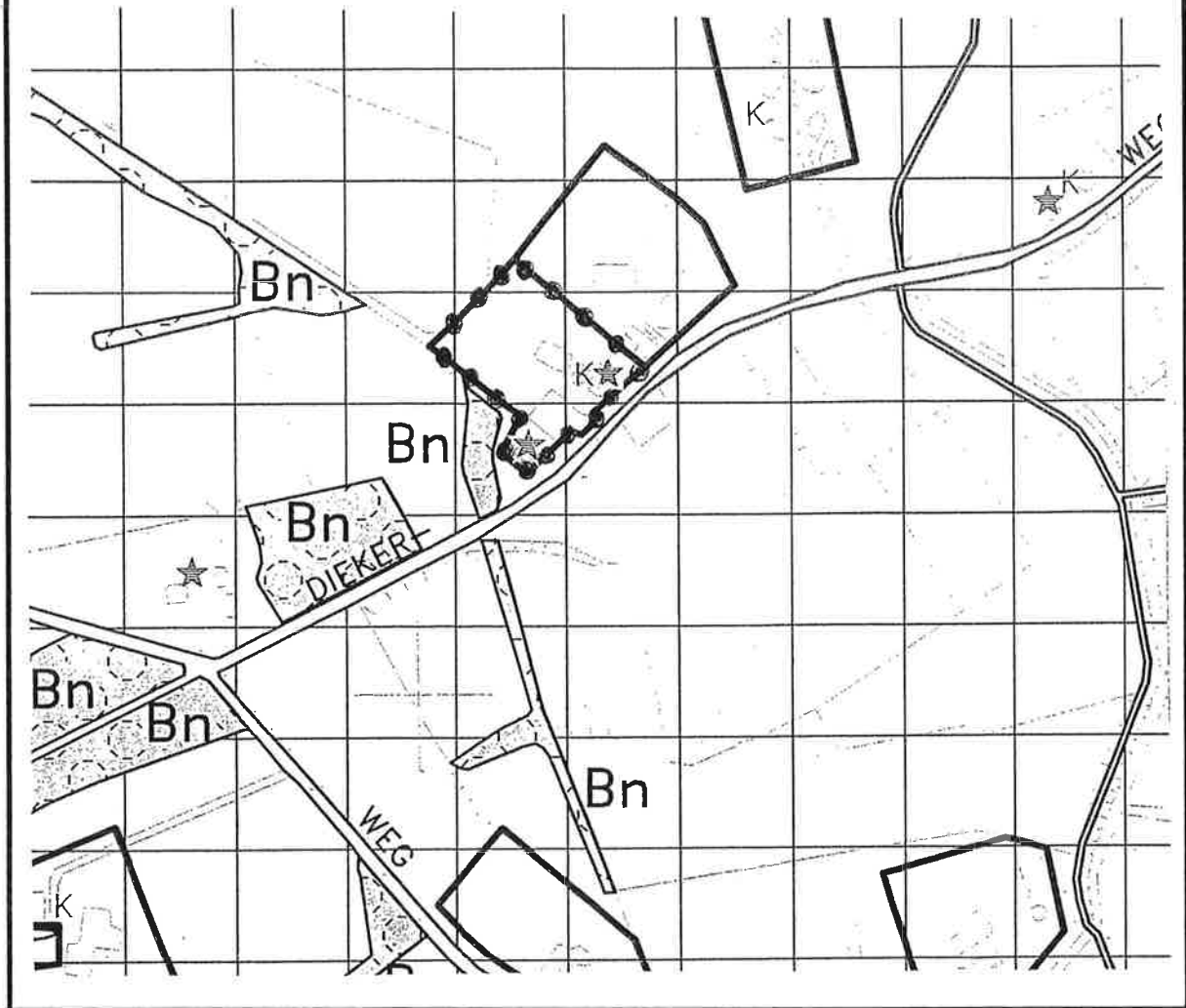
topografische gegevens

Vigerende plankaart

SCHAAL 1 : 5.000

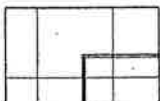
Deze kaart is noordgericht

BESTEMMINGSPLAN BUITENGEBIED, WIJZIGING 2005-2 (Diekerweg 8/8a)



VERKLARING

bestemmingen



AGRARISCH GEBIED MET LANDSCHAPSWAARDEN

K bescherming karakteristieke bebouwing

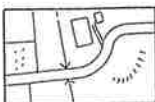


WOONBEBOUWING

K bescherming karakteristieke bebouwing

aanduidingen

• • • • • grens van het bestemmingsplan



topografische gegevens

Gewijzigde plankaart

SCHAAL 1 : 5.000

Deze kaart is noordgericht