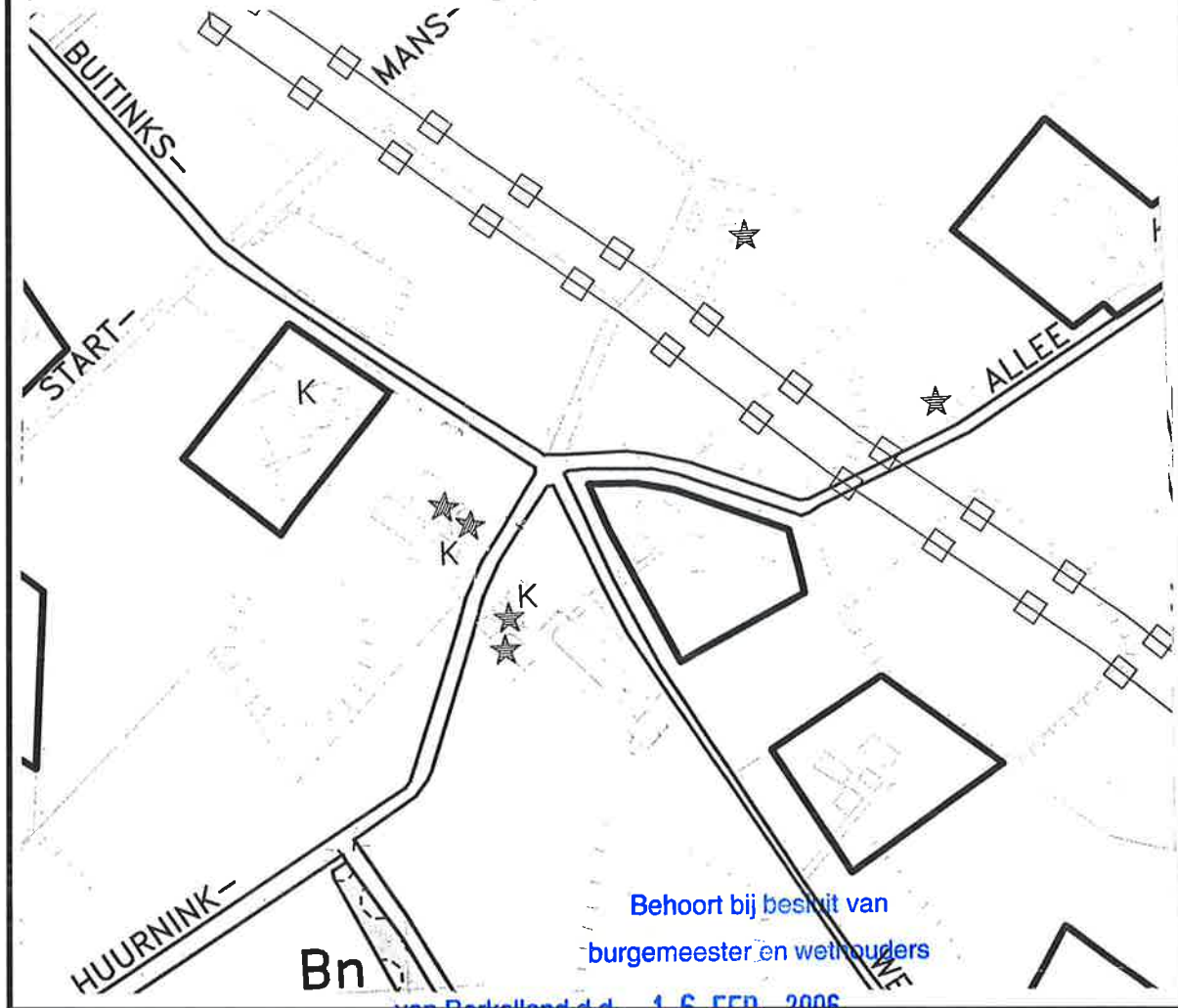


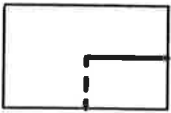





**BESTEMMINGSPLAN BUITENGEBIED, WIJZIGING 2005-4
(Huurninkallee 1 en Buitinksweg 4)**



Behoort bij besluit van
burgemeester en wethouders
van Berkelland d.d. 16 FEB. 2006

VERKLARING

bestemmingen

-  AGRARISCH GEBIED
-  K bescherming karakteristieke bebouwing
-  bebouwingsgrens
-  koppeltaken aangevende een zelfde (agrarisch) bedrijf
-  WOONBEOUWING
-  K bescherming karakteristieke bebouwing

Mij bekend,

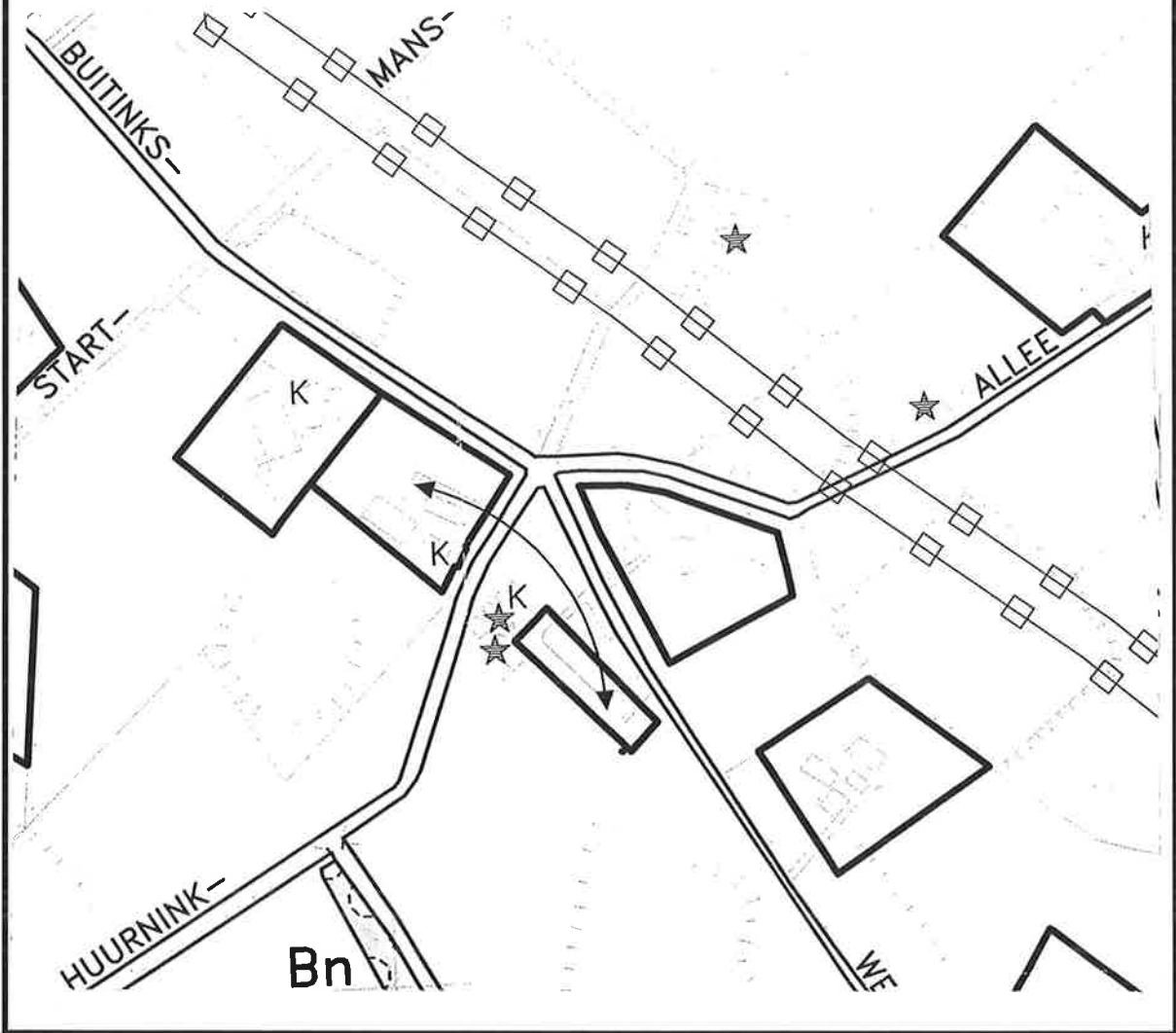
argdehief
de gemeentesecretaris

Gewijzigde plankaart

SCHAAL 1 : 5.000

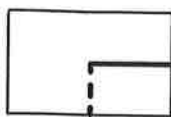
Deze kaart is noordgericht

BESTEMMINGSPLAN BUITENGEBIED



VERKLARING

bestemmingen



AGRARISCH GEBIED



K bescherming karakteristieke bebouwing
bebouwingsgrens



koppeltaken aangevende een zelfde
(agrarisch) bedrijf



WOONBEBOUWING

K bescherming karakteristieke bebouwing

Vigerende plankaart

SCHAAL 1 : 5.000

Deze kaart is noordgericht