


de plankkaart

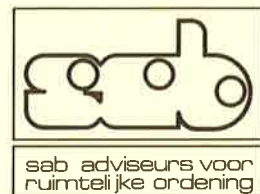

Vastgesteld bij besluit van de raad
der gemeente Neede
d.d. 5 maart 1992, nr. 6.


de secretaris, de voorzitter,



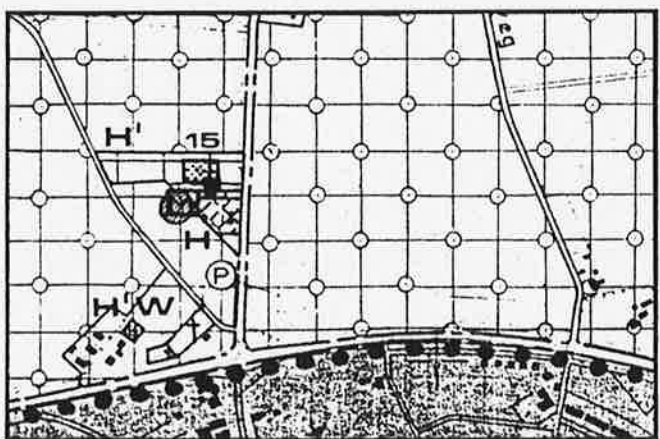
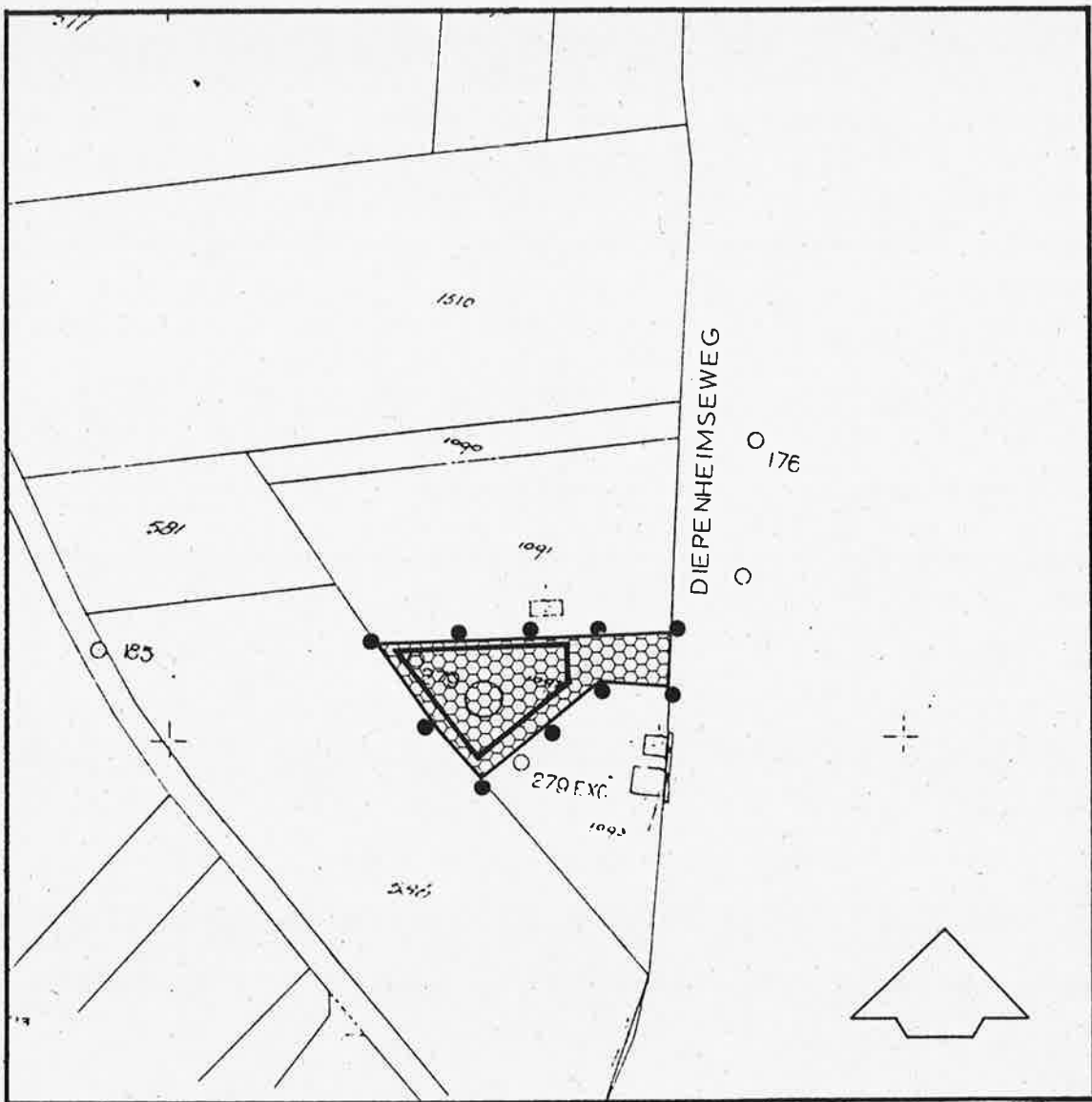
Onherroepelijk goedgekeurd ingevolge arti-
kel 28 en 29, lid 1, van de Wet op de Ruim-
telijke Ordening, bij besluit van Gedeputeer-
de Staten van Gelderland, d.d. 6 mei 1992
nr. R G 92.18327 - R w G / 6 5208

Mij bekend, de griffier der Staten







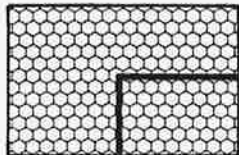


PLANKAART
schaal 1:2.000

●
SITUATIE VIGEREND
BESTEMMINGSPLAN
BUITENGEBIED
SCHAAL 1:10.000

VERKLARING

bestemmingen en gebruiksdoeleinden



MOLEN

overige aanduidingen



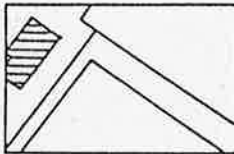
GRENS VAN HET BESTEMMINGSPLAN



BESTEMMINGSGRENS



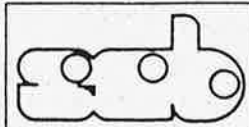
BEBOUWINGSGRENS



KADASTRALE GEGEVENS

Bestemmingsplan
BUITENGEBIED,
HERZIENING 1991-2
Gemeente
NEEDE

schaal 1:2.000
datum juli '91
tek. nr. 7040



sab adviseurs voor
ruimtelijke ordening

