

# PLANKAART

GOEDGEKEURD op grond van artikel 26 van de Wet op de Ruimtelijke Ordening bij  
besluit van Gedeputeerde Staten van Gelderland, zaaknr. 2008-009629  
verzonden op 14 november 2008



Gedeputeerde Staten van Gelderland

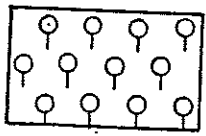
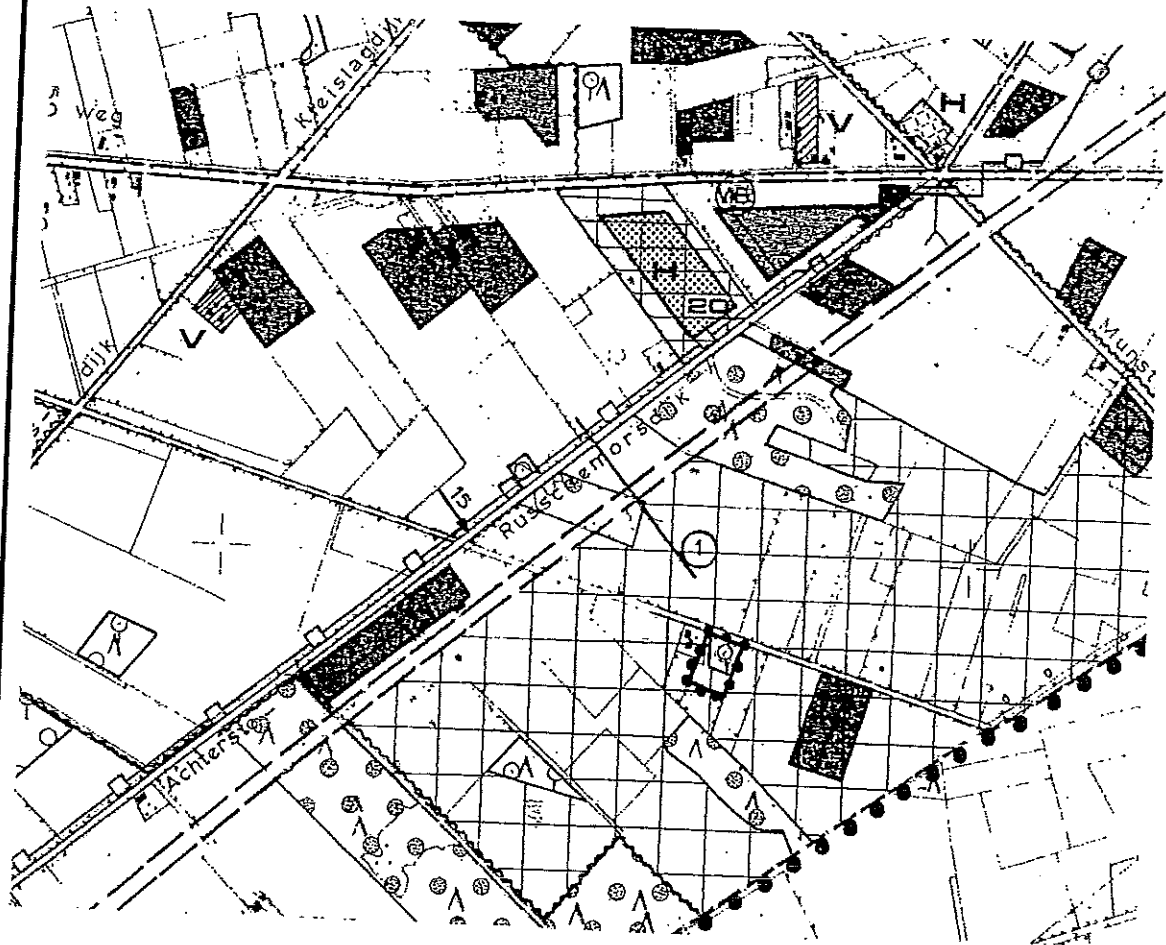
Commissaris  
van de Midden

secretaris

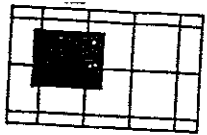
H 121.8

H 438-G

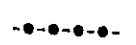
# BESTEMMINGSPLAN "BUITENGEBIED"



bosgebied



agrarisch gebied met landschappelijke waarde




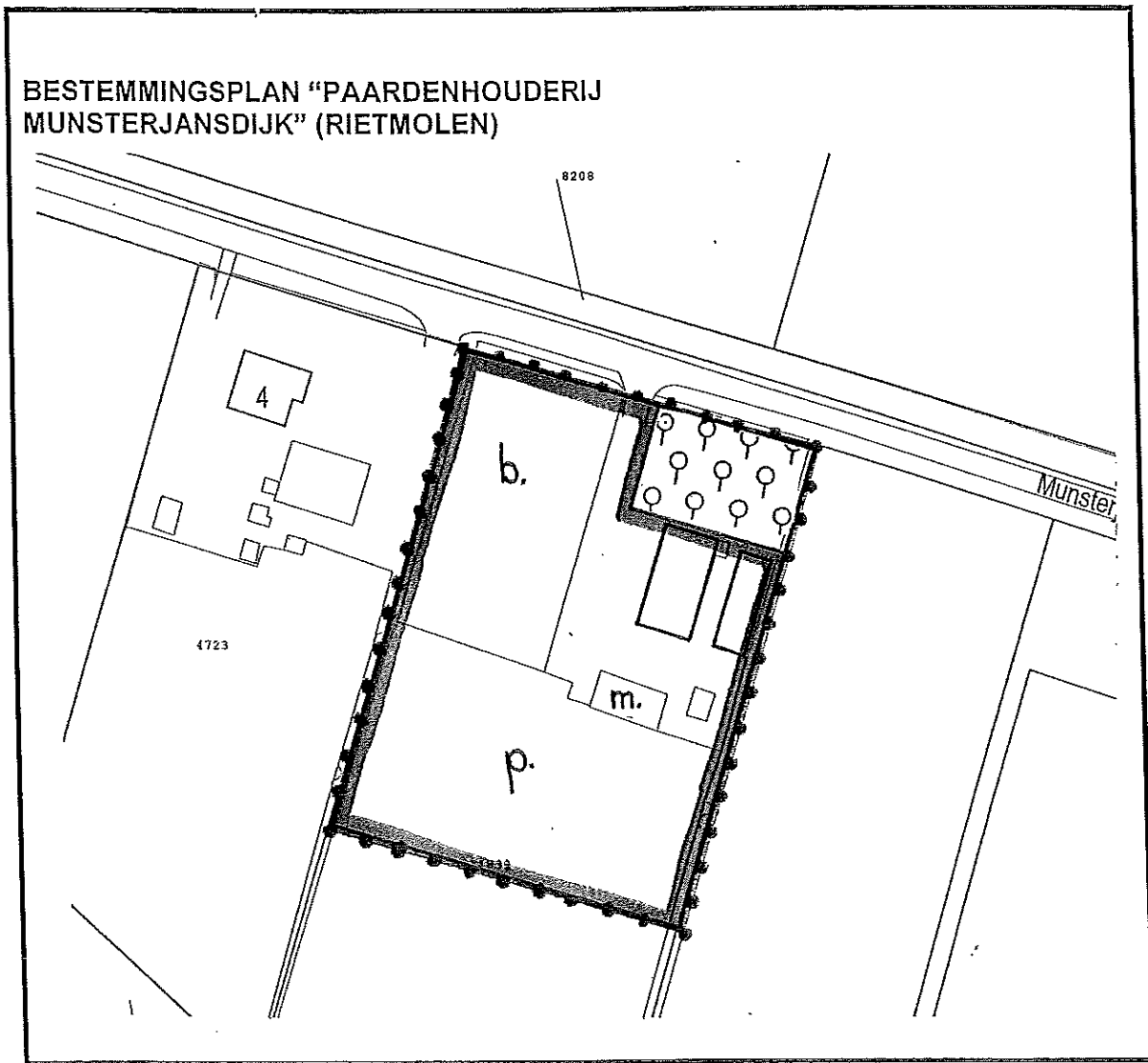
grens bestemmingsplan

Vigerende plankaart

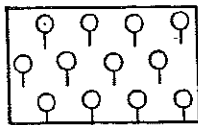
SCHAAL 1 : 10.000

Deze kaart is noordgericht


**BESTEMMINGSPLAN "PAARDENHOUDERIJ  
MUNSTERJANSDIJK" (RIETMOLEN)**



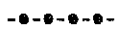
gebruiksgerichte paardenhouderij



bosgebied



bebouwingsgrens



grens bestemmingsplan

Gewijzigde plankaart

SCHAAL 1 : 1.000

Deze kaart is noordgericht

GOEDGEKEURD op grond van artikel 28 van de Wet op de Ruimtelijke Ordening bij besluit van Gedeputeerde Staten van Gelderland, zaaknr. 2008-00362, verzonden op 14 november 2008.

Gedeputeerde Staten van Gelderland

Commissaris  
van de Koning

secretaris

Vastgesteld bij besluit van de raad  
van de gemeente Berkelland

d.d. 27.05.08

de griffier,

de voorzitter,



*[Handwritten signature]*

*[Handwritten signature]*

H 438-6

H 121.9