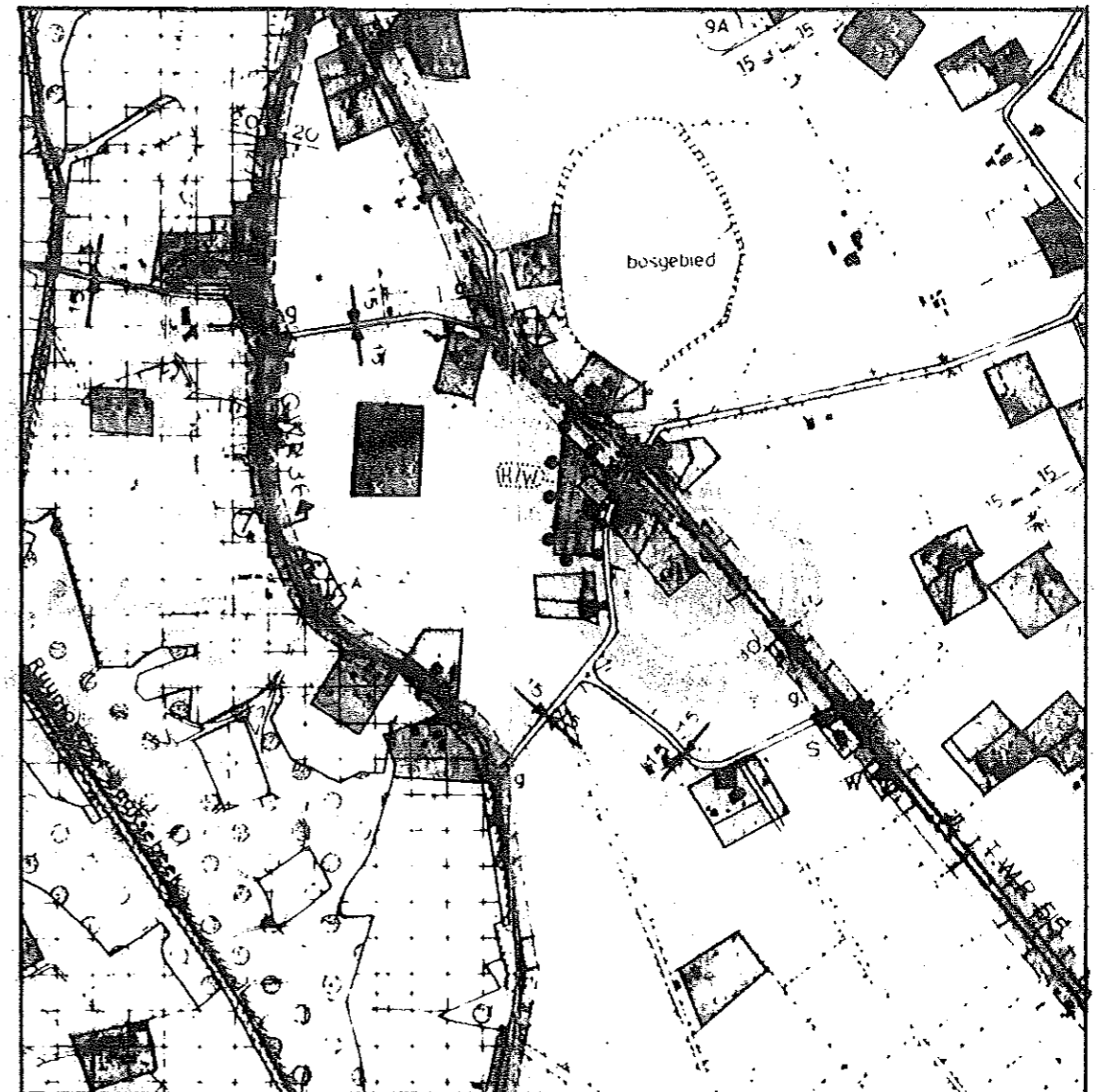


uitvergroete kadastrale situatie 1:2000
van het gewijzigde plan.

wijziging	datum	getekend	beschrijving
GEMEENTE RUURLO			
		benaming: BESTEMMINGSPLAN BUITENGEBIED	
		onderdeel: HERZIENING <u>XXII</u> f.b.v. perceel Arfmansteeg 1.	
get.: wvdI	gec.:	schaal: 1:10000 / 1:2000	
datum: 3 feb.'87	datum:	form.: 30x61	
gemeentewerken			bestek nr.: arch. nr.: 50-91






VIGEREND PLAN





GEWIJZIGD PLAN

VERKLARING

BESTEMMINGEN EN GEBRUIKSDOELEINDEN

-  agrarisch bouwperceel I, gelegen in agrarisch produktiegebied A
-  agrarisch produktiegebied A
-  horeca- annex winkelbedrijf

AANDUIDINGEN

-  topografische gegevens
-  grens van de herziening

Behoort bij het besluit van de
raad der gemeente Ruurlo
d.d. 28 OKT. 1987
Mij bekend,
De gemeentesecretaris

[Handwritten signature]

