

Quickscan natuurwaardenonderzoek Wiersseweg 53 Ruurlo

Effectbeoordeling in het kader van de Wet natuurbescherming, Gelders Natuurnetwerk en
Natura 2000

Colofon

Quickscan natuurwaardenonderzoek Wiersseweg 53 Ruurlo

Effectbeoordeling in het kader van de Wet natuurbescherming, Gelders Natuurnetwerk en Natura 2000

Uitgevoerd door:
Natuurbank Overijssel
Correspondentieadres:
Aladnaweg 18
7122 RR Aalten

BTW-ID: NL001388212B56
E: info@natuurbankoverijssel.nl
Tel: 0543-451142 / 0614-435700



Opdrachtgever: Locis

Abonnementhouder van de Nationale Databank Flora en Fauna



Projectnummer en versie: 4413A versie 1.0	Status: definitief
Ligging plangebied: Wiersseweg 53 Ruurlo	Rapportdatum: 6-3-2023
Auteur: Ing. P. Leemreise	Veldwerk uitgevoerd door: P. Leemreise

De vermelde medewerkers in deze rapportage zijn akkoord met openbaring van zijn of haar persoonsgegevens in het kader van de AVG-privacy wetgeving.

Inhoudsopgave

Samenvatting	3
Hoofdstuk 1 Inleiding.....	4
Hoofdstuk 2 Het plangebied	5
2.1 Situering	5
2.2 Beschrijving van het plangebied.....	5
Hoofdstuk 3 Voorgenomen activiteiten.....	7
3.1 Algemeen	7
3.2 Mogelijk effect van de voorgenomen activiteiten op beschermde soorten en/of –gebieden	7
3.3 Vaststellen van de invloedssfeer	8
3.4 Vaststellen van het onderzoeksgebied	8
Hoofdstuk 4 Toetsingskaders.....	9
4.1 Algemeen	9
4.2 Wet natuurbescherming; Natura 2000	9
4.3 Wet natuurbescherming; Soortenbescherming.....	9
4.4 Beleid ten aanzien van het Natuurnetwerk Nederland.....	10
4.5 Wet natuurbescherming; Houtopstanden	10
Hoofdstuk 5 Gebiedsbescherming.....	11
5.1 Algemeen	11
5.2 Gelders Natuurnetwerk en Groene ontwikkelingszone	11
5.3 Natura 2000.....	12
5.4 Slotconclusie.....	14
Hoofdstuk 6 Soortenbescherming	15
6.1 Methode.....	15
6.1.1 Algemeen	15
6.1.2 Bronnenonderzoek.....	15
6.1.3 Veldonderzoek	15
6.1.4 Methode per soortgroep.....	16
6.2 Resultaten	17
6.3 Wettelijke consequenties van de beoogde ingreep.....	19
6.4 Historische gegevens en overige bronnen	22
6.5 Volledigheid van het onderzoek.....	22
Hoofdstuk 7 Conclusies.....	23

SAMENVATTING

Er zijn plannen voor de bouw van een extra woning op het adres Wiersseweg 53 te Ruurlo. Deze woning mag gebouwd worden in het kader van het Rood-voor-Rood-beleid van de gemeente Berkelland. Onderdeel van de plannen is het slopen van een deel van de op het erf aanwezige bebouwing, aanleggen van erfbeplanting en versterking van het landschap door de aanleg van landschapselementen. Als gevolg van deze voorgenomen activiteiten kan overtreding van de Wet natuurbescherming op voorhand niet uitgesloten worden. Daarom is Natuurbank Overijssel gevraagd om de wettelijke consequenties van de voorgenomen activiteiten in het kader van de Wet natuurbescherming in beeld te brengen. In voorliggend rapport worden de bevindingen van het uitgevoerde onderzoek gepresenteerd. Naast een beschrijving van het onderzoeksgebied, de onderzoeksopzet en de resultaten van het onderzoek, worden de wettelijke consequenties van de voorgenomen activiteiten weergegeven.

Het plangebied is op 10 juni 2022 onderzocht op de (potentiële) aanwezigheid van beschermde planten, dieren en beschermde nesten, holen, vaste rust- en voortplantingslocaties. Ook is onderzocht of de voorgenomen activiteiten een negatief effect hebben op beschermd (natuur)gebied, zoals Natura 2000 en het Gelders Natuurnetwerk.

Resultaten toetsing aan wet- en regelgeving voor beschermde gebieden:

Het plangebied behoort tot de Groene Ontwikkelingszone, maar ligt op ruime afstand van Natura 2000-gebied. Vanwege de ligging binnen de Groene Ontwikkelingszone, dient een versterkingsplan voor het landschap opgesteld te worden. Een negatief effect op Natura 2000-gebied, als gevolg van de emissie van stikstofoxiden, kan niet op voorhand uitgesloten worden. Om te onderzoeken of uitvoering van de voorgenomen activiteiten leidt tot een toename van stikstofdepositie op stikstofgevoelige habitattypen in Natura 2000-gebied, dient een stikstofberekening uitgevoerd te worden. Andere negatieve effecten op Natura 2000-gebied, als gevolg van de voorgenomen activiteiten, worden wél uitgesloten.

Resultaten toetsing aan wet- en regelgeving voor beschermde soorten:

Het plangebied vormt een agrarisch erf en bestaat voor een deel uit agrarisch cultuurland. De inrichting en het gevoerde beheer maken het plangebied tot een ongeschikte groeiplaats voor beschermde planten. Uit het verkennend onderzoek is gebleken dat er vogels in het plangebied nestelen, de grondgebonden zoogdieren er mogelijk een vaste rust- en voortplantingsplaats bezetten, dat amfibieën er mogelijk een (winter)rustplaats bezetten en dat vleermuizen mogelijk een verblijfplaats in/aan de boerderij bezetten.

Het uitvoeren van de voorgenomen activiteiten, zoals slopen van bebouwing, verwijderen van erfverharding en uitvoeren van grondverzet, kan in de broedtijd leiden tot verstoren, beschadigen en vernielen van vogelnesten. Dit is niet toegestaan. Deze werkzaamheden dienen buiten de voortplantingsperiode van vogels uitgevoerd te worden, of men moet middels een broedvogelscan zeker zijn, dat geen bezet vogelnest beïnvloed wordt. Beschermde grondgebonden zoogdieren en amfibieën mogen niet gedood worden. Hun verblijfplaats is echter niet beschermd. Om te voorkomen dat beschermde dieren gedood worden, mogen ze weggevangen en verplaatst worden, of kan het plangebied 'natuurvrij' gemaakt worden. Vleermuizen. Die mogelijk een verblijfplaats bezetten in/aan de woning, worden niet negatief beïnvloed.

Resultaten van toetsing aan wet- en regelgeving voor beschermde soorten en gebieden samengevat:

- Stikstofberekening uitvoeren voor de ontwikkel- en gebruiksfase;
- Versterkingsplan opstellen;
- Geen beschermde dieren doden;
- Gebouwen slopen en beplanting verwijderen buiten de voortplantingsperiode, of broedvogelscan uitvoeren;

HOOFDSTUK 1 INLEIDING

Er zijn plannen voor de bouw van een extra woning op het adres Wiersseweg 53 te Ruurlo. Deze woning mag gebouwd worden in het kader van het Rood-voor-Rood-beleid van de gemeente Berkelland. Onderdeel van de plannen is het slopen van een deel van de op het erf aanwezige bebouwing, aanleggen van erfbepanting en versterking van het landschap door de aanleg van landschapselementen. Als gevolg van deze voorgenomen activiteiten kan overtreding van de Wet natuurbescherming op voorhand niet uitgesloten worden. Daarom is Natuurbank Overijssel gevraagd om de wettelijke consequenties van de voorgenomen activiteiten in het kader van de Wet natuurbescherming in beeld te brengen. In voorliggend rapport worden de bevindingen van het uitgevoerde onderzoek gepresenteerd. Naast een beschrijving van het onderzoeksgebied, de onderzoeksopzet en de resultaten van het onderzoek, worden de wettelijke consequenties van de voorgenomen activiteiten weergegeven.

Er is in het onderzoeksgebied gekeken naar de (potentiële) aanwezigheid van beschermde planten en dieren en beschermde nesten, holen, vaste rust- en voortplantingsplaatsen en andere beschermde functies. Ook is onderzocht of de voorgenomen activiteiten een negatief effect hebben op beschermd (natuur)gebied.

Op basis van de onderzoeksresultaten worden de wettelijke consequenties bepaald van de voorgenomen activiteiten in het kader van de Wet natuurbescherming (soorten en Natura 2000-gebied) en de Omgevingsverordening Gelderland (Gelders Natuurnetwerk).

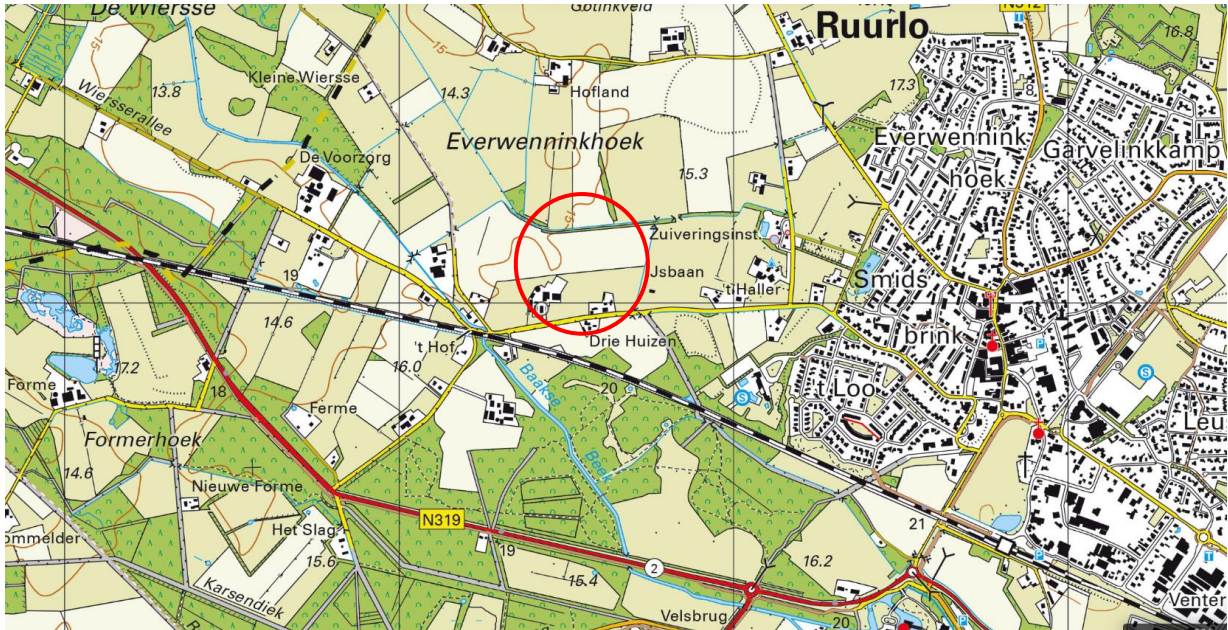
Doel van deze rapportage:

De Quickscan natuurwaardenonderzoek is uitgevoerd als één van de verschillende (milieu)onderzoeken in het kader van besluitvorming binnen de Ruimtelijke Ordening (doorgaans het wijzigen van het bestemmingsplan) of het aanvragen van een Omgevingsvergunning. Het onderzoek is uitgevoerd om antwoord te kunnen geven op de vraag: is er sprake van een goede ruimtelijke ordening (is de voorgenomen activiteit uitvoerbaar?). Het is nadrukkelijk geen ecologisch werkprotocol dat opgesteld wordt om te voorkomen dat de Wet natuurbescherming overtreden wordt als gevolg van de voorgenomen activiteiten. De Wet natuurbescherming is tijdens de uitvoering van voorgenomen activiteiten altijd van toepassing en het is aan de uitvoerende partijen om de noodzakelijke zorgvuldigheid te betrachten tijdens de uitvoering. Om een goed ecologisch werkprotocol op te kunnen stellen is meer detailinformatie vereist, zoals de planning in uitvoering, in te zetten materieel en informatie over type bebouwing, bouwwijze, materiaalgebruik etc.

HOOFDSTUK 2 HET PLANGEBIED

2.1 Situering

Het plangebied is gesitueerd op het adres Wiersseweg 53 Ruurlo. Het ligt in het buitengebied, iets ten westen van de woonkern Ruurlo en wordt omgeven door landelijk gebied. Op onderstaande afbeelding wordt de globale ligging van het plangebied weergegeven op een topografische kaart.



Globale ligging van het plangebied. De ligging van het plangebied wordt met de rode cirkel aangeduid (bron: topotijdreis.nl).

2.2 Beschrijving van het plangebied

Het plangebied bestaat uit twee ecotopen; erf en agrarisch cultuurland. Het erf bestaat uit bebouwing, erfverharding, tuin met gazon, struiken en heesters en enkele solitaire bomen. Op het erf staan een boerderij en verschillende bijgebouwen, waaronder een varkensstal, rundveestal, werktuigenberging, schuur en mestsilos. Het agrarisch cultuurland bestaat uit een soortenarme grazige vegetatie (raaigras) en akker. Op onderstaande afbeelding wordt het erf weergegeven. Voor een verbeelding van de huidige situatie wordt verwezen naar de fotobijlage.



Luchtfoto van het erf (bron luchtfoto: ruimtelijkeplannen.nl).

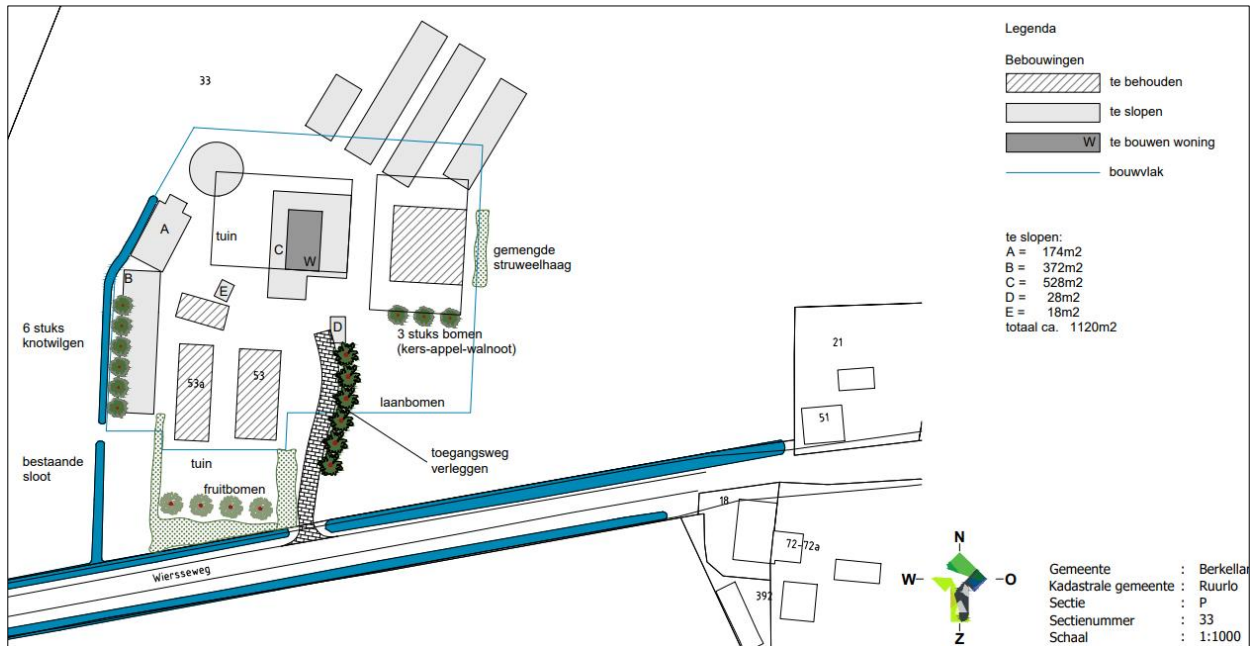
Op onderstaande luchtfoto worden twee delen van het plangebied aangeduid in agrarisch cultuurland.



Luchtfoto van het agrarisch cultuurland, dat tot plangebied behoort (gele kader).

3.1 Algemeen

Het voornemen bestaat een deel van de aanwezige bebouwing op het erf te slopen en een nieuwe, vrijstaande woning op het erf te bouwen. Ook wordt een deel van de aanwezige beplanting verwijderd, evenals een groot deel van de erfverharding en de gehele mestsilo. Op onderstaande afbeelding wordt het wenselijke eindbeeld weergegeven. Op onderstaande afbeelding wordt de te behouden en de te slopen bebouwing weergegeven, evenals de bouwlocatie van de nieuwe woning. Het nieuwe erf wordt landschappelijk ingepast middels de aanplant van erfbeplanting. Op twee plekken wordt nieuwe landschappelijke beplanting aangelegd in de vorm van een houtsingel.



Verbeelding van het wenselijke eindbeeld (bron: Locis).

De volgende activiteiten worden getoetst op relevantie t.a.v. de Wet natuurbescherming:

- Slopen bebouwing;
- Verwijderen erfverharding;
- Bouwrijp maken bouwplaats;
- Aanleggen infiltratiesloot;
- Bouwen en bewonen woning;
- Aanleggen erfbeplanting;
- Aanleggen landschappelijke beplanting;

3.2 Mogelijk effect van de voorgenomen activiteiten op beschermde soorten en/of –gebieden

De voorgenomen activiteiten hebben mogelijk een negatieve invloed op beschermde soorten en beschermd (natuur)gebied. We onderscheiden de volgende negatieve invloeden:

Mogelijke tijdelijke invloeden:

- Verstoren rust- en voortplantingsplaatsen als gevolg van geluid, stof en trillingen tijdens de werkzaamheden;

Mogelijke permanente invloeden:

- Mogelijk afname/verdwijnen van beschermde vaste rust- of voortplantingsplaatsen en/of jaar rond beschermde nesten;
- Vernielen/verdwijnen van beschermde soorten;

- Aantasting van de kwaliteit van het leefgebied van beschermde soorten;

3.3 Vaststellen van de invloedssfeer

Naast een tijdelijk effect in het onderzoeksgebied, kan het voorkomen dat een voorgenomen activiteit een negatief effect heeft op beschermde soorten of beschermd natuurgebied buiten het onderzoeksgebied. Dit noemen we de invloedssfeer. De omvang van de invloedssfeer wordt bepaald door de duur, aard en omvang van de tijdelijke en/of permanente nieuwe situatie. Het effect van de voorgenomen activiteit op een beschermde soort verschilt per soort en/of soortgroep.

In deze studie wordt gekeken naar de uitvoering van de werkzaamheden, zoals sloop- en bouwwerkzaamheden, het bewonen van de woning en het aanplanten van landschappelijke beplanting.

Beoordeling van de invloedssfeer van de voorgenomen activiteit:

Om de effecten van een voorgenomen activiteiten goed in beeld te kunnen brengen, is het soms van belang ook buiten het plangebied te kijken. In voorliggend geval grenst het plangebied aan openbare weg en agrarisch cultuurland. Er is geen aanleiding te veronderstellen dat beschermde soorten en/of -waarden buiten het plangebied op een dusdanige wijze aangetast worden, dat dit leidt tot wettelijke consequenties.

3.4 Vaststellen van het onderzoeksgebied

Het onderzoeksgebied wordt gelijk gesteld aan het plangebied.

4.1 Algemeen

In dit Hoofdstuk worden de diverse toetsingskaders toegelicht waaraan het initiatief getoetst wordt.

4.2 Wet natuurbescherming; Natura 2000

Het gebiedsbeschermingsdeel van de Wet natuurbescherming heeft als doel het beschermen van Natura 2000-gebieden (Vogelrichtlijn- en/of Habitatrichtlijngebieden) in Nederland. Projecten die significante gevolgen voor deze gebieden kunnen hebben, zijn in beginsel – zonder vergunning – niet toegestaan. Ook het vaststellen van plannen zoals een bestemmingsplan of een inpassingsplan is niet toegestaan, indien het betreffende plan significante gevolgen kan hebben voor Natura 2000-gebieden. Naast directe effecten (bijv. ruimtebeslag), dient ook gekeken te worden naar indirecte effecten als gevolg van externe werking (bijv. door geluid, licht en stikstofdepositie). De eerste stap in de toetsing is vaak een voortoets. Als significante gevolgen in de voortoets niet op voorhand met zekerheid kunnen worden uitgesloten, dan is een passende beoordeling noodzakelijk. In dat geval is voor een project een vergunning noodzakelijk op grond van artikel 2.7 Wet natuurbescherming.

4.3 Wet natuurbescherming; Soortenbescherming

In de Wet natuurbescherming is de soortenbescherming in Nederland geregeld. In de wet zijn lijsten opgenomen met beschermde soorten. In de Wet natuurbescherming worden drie verschillende beschermingsregimes gehanteerd waaraan verschillende verbodsbepalingen zijn gekoppeld:

Soorten Vogelrichtlijn (artikel 3.1 e.v.):

- lid 1) Het is verboden opzettelijk van nature in Nederland in het wild levende vogels van soorten als bedoeld in artikel 1 van de Vogelrichtlijn te doden of te vangen;
- lid 2) Het is verboden opzettelijk nesten, rustplaatsen en eieren van vogels als bedoeld in het eerste lid te vernielen of te beschadigen, of nesten van vogels weg te nemen;
- lid 3) Het is verboden eieren van vogels als bedoeld in het eerste lid te rapen en deze onder zich te hebben;
- lid 4) Het is verboden vogels als bedoeld in het eerste lid opzettelijk te storen;
- lid 5) Het verbod, bedoeld in het vierde lid, is niet van toepassing indien de storing niet van wezenlijke invloed is op de staat van instandhouding van de desbetreffende vogelsoort.

Soorten Habitatrichtlijn (artikel 3.5 e.v.):

- lid 1) Het is verboden in het wild levende dieren van soorten, genoemd in bijlage IV, onderdeel a, bij de Habitatrichtlijn, bijlage II bij het Verdrag van Bern of bijlage I bij het Verdrag van Bonn, in hun natuurlijk verspreidingsgebied opzettelijk te doden of te vangen;
- lid 2) Het is verboden dieren als bedoeld in het eerste lid opzettelijk te verstoren;
- lid 3) Het is verboden eieren van dieren als bedoeld in het eerste lid in de natuur opzettelijk te vernielen of te rapen;
- lid 4) Het is verboden de voortplantingsplaatsen of rustplaatsen van dieren als bedoeld in het eerste lid te beschadigen of te vernielen;
- lid 5) Het is verboden planten van soorten, genoemd in bijlage IV, onderdeel b, bij de Habitatrichtlijn of bijlage I bij het Verdrag van Bern, in hun natuurlijke verspreidingsgebied opzettelijk te plukken en te verzamelen, af te snijden, te ontwortelen of te vernielen.

Andere Soorten (artikel 3.10 e.v.)

lid 1) Onverminderd artikel 3.5, eerste, vierde en vijfde lid, is het verboden:

- onderdeel a. in het wild levende zoogdieren, amfibieën, reptielen, vissen, dagvlinders, libellen en kevers van de soorten, genoemd in de bijlage, onderdeel A, bij deze wet, opzettelijk te doden of te vangen;
- onderdeel b. de vaste voortplantingsplaatsen of rustplaatsen van dieren als bedoeld in onderdeel a opzettelijk te beschadigen of te vernielen, of

- onderdeel c. vaatplanten van de soorten, genoemd in de bijlage, onderdeel B, bij deze wet, in hun natuurlijke verspreidingsgebied opzettelijk te plukken en te verzamelen, af te snijden, te ontwortelen of te vernielen.

Ten aanzien van de andere beschermde soorten geldt dat het bevoegd gezag (provincies c.q. ministerie van LNV) de vrijheid hebben om soorten binnen deze categorie vrij te stellen van de verbodsbepalingen uit ontheffingsplicht artikel 3.10 uit de Wet natuurbescherming. Voor beschermde soorten die niet zijn vrijgesteld dient bij overtreding van de verbodsbepalingen uit de Wn een ontheffing te worden aangevraagd. Voor vogels geldt in afwijking hierop dat voor verstoring geen ontheffing nodig is, indien de gunstige staat van instandhouding niet in het geding is. Het is ook mogelijk om voor beide categorie soorten te werken volgens een goedgekeurde gedragscode die is afgestemd op de Wet natuurbescherming. Er is dan geen ontheffing nodig.

4.4 Beleid ten aanzien van het Natuurnetwerk Nederland

In de Wet ruimtelijke ordening (Wro) is het ruimtelijk beleid op rijks-, provinciaal, en gemeentelijk niveau vastgesteld, waarin onder andere de bescherming van het Natuurnetwerk Nederland (NNN)/Ecologische Hoofdstructuur (EHS) is verankerd. De EHS werd officieel geïntroduceerd in het Natuurbeleidsplan en is daarna opgenomen in de Nota Ruimte, welke inmiddels vervangen is door de Nationale omgevingsvisie (NOVI). Kaderstellende regels ten aanzien van o.a. NNN/EHS zijn opgenomen in het Besluit algemene regels ruimtelijke ordening (Barro). Bij geplande ingrepen die binnen het NNN/EHS vallen moet het belang van de natuurbescherming worden afgewogen tegen andere belangen, indien de voorgenomen ingreep negatief uitwerkt op de aanwezige natuurwaarden. De kern van de afweging vormt het 'nee, tenzij'-principe. Dit wil zeggen dat schadelijke ingrepen **niet** zijn toegestaan, **tenzij** er andere belangen zijn die de ingreep rechtvaardigen. In dat geval zijn compenserende maatregelen voorgeschreven.

Concrete beleidsregels ten aanzien van de NNN in Gelderland zijn opgenomen in de vigerende provinciale ruimtelijke verordening van de provincie Gelderland

4.5 Wet natuurbescherming; Houtopstanden

De Wet natuurbescherming beschermt het areaal bos in ons land. Houtopstanden die voldoen aan één van onderstaande criteria vallen onder het beschermingsregime van de Wet natuurbescherming. Dit geldt voor bossen, houtwallen, heester- en struikhagen, struwelen en beplanting van bosplantsoen. De opstand moet buiten het erf liggen.

- De houtopstand ligt buiten de bebouwde kom houtopstanden en vormt een zelfstandige eenheid groter dan 10 are (1.000m²);
- De houtopstand ligt buiten de bebouwde kom houtopstanden en vormt een rijbeplanting van meer dan 20 bomen.

5.1 Algemeen

In dit hoofdstuk wordt ingegaan op het mogelijke effect van de voorgenomen activiteiten op Natura 2000-gebied en het Gelders Natuurnetwerk.

5.2 Gelders Natuurnetwerk en Groene ontwikkelingszone

Om de biodiversiteit nu en voor toekomstige generaties Gelderlanders veilig te stellen, beschermt de provincie het Gelders Natuurnetwerk. Het Gelders Natuurnetwerk is een samenhangend netwerk van bestaande en te ontwikkelen natuur van internationaal, nationaal en provinciaal belang.

Een groot deel van de Gelderse natuurgebieden is internationaal beschermd: de Natura 2000-gebieden. Juist in deze gebieden moet de biodiversiteit worden behouden of verbeterd. De provincie geeft in het natuurbeleid prioriteit aan het behalen van de Natura 2000-doelen in de Natura 2000-gebieden. Het Gelders Natuurnetwerk vervult daarnaast een belangrijke rol bij het behoud van de biodiversiteit. De Ecologische verbindingzones maken voor een klein deel uit van het Gelders Natuurnetwerk.

De provincie wil de natuur van het Gelders Natuurnetwerk en Groene ontwikkelingszone beschermen tegen aantasting en heeft daarom regels opgenomen in de Omgevingsverordening. Centraal staat de versterking van de kernkwaliteiten. De kernkwaliteiten bestaan uit bestaande natuurwaarden, uit nog te ontwikkelen potentiële waarden en de omgevingscondities zoals stilte. De (nog te ontwikkelen) natuurwaarden zijn beschreven en als bijlage bij de Omgevingsverordening opgenomen. De omgevingscondities zijn in de bijlage bij de Omgevingsverordening wel benoemd, maar er heeft geen provincie dekkende inventarisatie plaatsgevonden. Bij projecten kan op maat een effectbeschrijving worden gemaakt voor de relevante omgevingscondities.

Ligging t.o.v. het Gelders Natuurnetwerk en Groene ontwikkelingszone

Het plangebied ligt in de Groene Ontwikkelingszone (zie kaart onder).



Ligging van de groene ontwikkelingszone in de omgeving van het plangebied (bron: Provincie Gelderland).

Toelichting

Het plangebied ligt in deelgebied Landgoederen Ruurlo-Vorden (deelgebied 29). Voor dit deelgebied zijn de volgende kernkwaliteiten vastgesteld:

Kernkwaliteiten natuur en landschap

- Hoofdzakelijk vervlochten landgoederenlandschap met de Vorden, Kiefskamp, Wildenborch, Wientjesvoort, De Wiersse, 't Medler, Onstein, Ruurlo en 't Zelle; oorspronkelijk grotendeels kampen- en heideontginningslandschap
- Onderdeel van Nationaal Landschap Graafschap

- Het natte middengebied van de Achterhoek met de Baakse Beek, de Veengoot, de verbinding daartussen (Van Heeckerenbeek) en de Lindense Laak
- Parel Kiefskamp/Vorden met rijkere loofbossen met o.a. zevenster
- Parel Wildenborch met Eiken-haagbeukenbos met rijke ondergroei
- Parel 't Medler/De Wiersse: oud bos met vroegere loop van de Baakse Beek, overgangen van nat naar droger bos
- Leefgebied steenuil
- Relatief uitgestrekte bossen, veel natte bossen
- Op de landgoederen ook bloemrijke graslanden, schraallanden en restanten heidevelden
- Ecologische verbindingen Ruurlo - Grootte Veld, Beekvliet - Zwarte Veen en Baakse Beek - Lindense Laak
- De landschapselementen en de Rijksmonumentale tuinen en gebouwen van landgoed de Wiersse

Ontwikkelingsdoelen

- Natuur en landschap Groene Ontwikkelingszone
- Ontwikkelen evz Baakse Beek - Lindense Laak, Ruurlo - Grootte Veld, Beekvliet - Zwarte Veen
- Ontwikkelen heide en schraallanden
- Ontwikkelen bosranden
- Ontwikkelen migratiemogelijkheden voor reptielen, amfibieën en soorten van heide en schraallanden
- Beperken barrièrewerking N316 en N319

Beschermingsregime

In de Omgevingsverordening Gelderland zijn beleidsregels opgenomen voor de bescherming van de Groene Ontwikkelingszone. Ruimtelijke ontwikkelingen zijn mogelijk als de kernkwaliteiten of ontwikkelingsdoelen naar rato van de ingreep worden versterkt en de samenhang niet verloren gaat. Hiervoor heeft de provincie Gelderland een rekenmodule vastgesteld. Dit dient verwoord te worden in een versterkingsplan.

Toetsing aan provinciaal beleid

Het plangebied behoort tot de Groene ontwikkelingszone. Er dient een versterkingsplan opgesteld te worden waaruit blijkt dat voldaan wordt aan de door de provincie gestelde eisen voor ontwikkelingen in de Groene Ontwikkelingszone.

Goede ruimtelijke ordening

Voorgenomen initiatief leidt niet tot aantasting van de kwaliteit van GNN/GO. De onderlinge samenhang van gronden die tot GNN/GO behoren, worden niet aangetast. Er is sprake van een goede ruimtelijke ordening voor het aspect gebiedsbescherming GNN/GO.

5.3 Natura 2000

De biodiversiteit (soortenrijkdom) in Europa gaat al jaren achteruit. Duurzame bescherming van flora en fauna is hard nodig. Planten en dieren trekken zich weinig aan van landsgrenzen en het is daarom belangrijk om natuurbescherming in Europees verband aan te pakken. Zo voorkomen we dat de natuur in Europa en in Nederland steeds eenvormiger wordt. Daartoe is in 1979 de Vogelrichtlijn opgesteld en in 1992 de Habitatrichtlijn. Deze richtlijnen hebben twee componenten: soortenbescherming en gebiedsbescherming. Alle EU-lidstaten wijzen beschermde gebieden aan voor specifieke (leefgebieden van) (vogel-)soorten. De onder beide richtlijnen aangewezen beschermde gebieden vormen het Natura 2000-netwerk. De Nederlandse bijdrage aan dit Europese netwerk van beschermde natuurgebieden bestaat uit ruim 160 gebieden.

Beschermingsregime

De Wet natuurbescherming regelt in hoofdstuk 2 de bescherming van Natura 2000-gebieden. Dit zijn speciale beschermingszones op grond van de Europese Vogelrichtlijn en Habitatrichtlijn. De minister wijst deze gebieden aan.

Voor de Natura 2000-gebieden stelt de minister instandhoudingsdoelstellingen op voor:

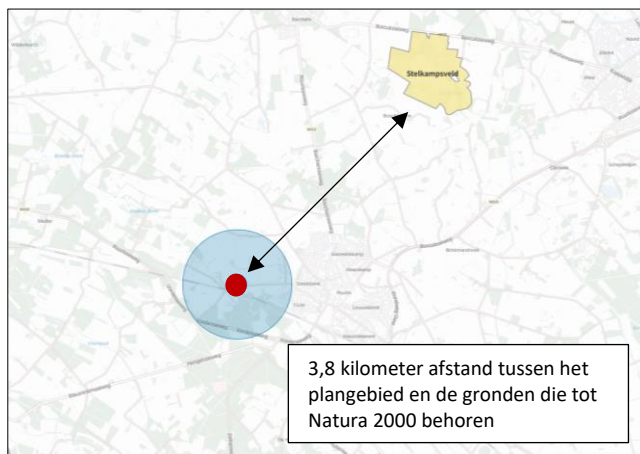
- de leefgebieden van vogels;
- de natuurlijke habitats of habitats van soorten (art. 2.1 Wet natuurbescherming);

De provincies stellen voor de Natura 2000-gebieden een beheerplan op (art. 2.3 Wet natuurbescherming). In het beheerplan staan maatregelen die ervoor moeten zorgen dat de instandhoudingsdoelstellingen worden bereikt.

Nederland past een vergunningenstelsel toe. Hierdoor is in ons land een zorgvuldige afweging gewaarborgd rond projecten die gevolgen kunnen hebben voor Natura 2000-gebieden. Vergunningen worden verleend door provincies of door het ministerie van LNV. Natura 2000-gebieden mogen geen significante schade ondervinden. Dit houdt in dat bepaalde plannen en projecten, op zichzelf óf in combinatie met andere plannen en projecten, de natuurwaarden waarvoor de gebieden zijn aangewezen niet significant negatief mogen beïnvloeden. Elke ontwikkeling in of nabij een Natura 2000-gebied dient te worden onderworpen aan een 'voortoets'. Uit de voortoets moet blijken of kan worden uitgesloten dat de gewenste werkzaamheden/ontwikkelingen een (significant) negatief effect hebben (op zichzelf of in combinatie met andere plannen of projecten). Voor alle Natura 2000-gebieden dient een beheerplan te zijn opgesteld waaruit duidelijk wordt welke activiteiten wel en niet zonder vergunning mogelijk zijn in en nabij die gebieden.

Ligging van het plangebied t.o.v. Natura-2000

Het plangebied ligt op minimaal 3,8 kilometer afstand van Natura 2000-gebied. Het meest nabij gelegen Natura 2000-gebied, is Stelkampsveld. Op onderstaande afbeelding wordt de ligging van het Natura 2000-gebied in de omgeving van het plangebied weergegeven.



Ligging van Natura 2000-gebied in de omgeving van het plangebied. De ligging van het plangebied wordt met de rode stip aangeduid. Gronden die tot Natura 2000 behoren worden met de okergele kleur aangeduid (bron: pdok.nl).

Effectbeoordeling

Beoordeling uitvoering fysieke activiteiten

Het plangebied is niet zichtbaar vanuit Natura 2000-gebied. Negatieve effecten, zoals geluid, licht en optische verstoring zijn daarom niet aan de orde. Ook zijn in het Natura 2000-gebied geen negatieve effecten, zoals trillingen waarneembaar. Met uitzondering van het aspect stikstof, kunnen negatieve effecten op Natura 2000-gebied uitgesloten worden.

Beoordeling stikstof

Ten behoeve van de totale ontwikkeling, wordt materieel met een verbrandingsmotor ingezet en vindt er een toename plaats van verkeersbewegingen als gevolg van de afvoer van sloopmateriaal, de aanvoer van bouw materiaal en vervoer van materieel en personeel. Als gevolg van het stopzetten van de agrarische bedrijfsactiviteiten, zal in de gebruiksfase sprake zijn van afname van stikstofemissie (NOx + NH3).

Gelet op de afstand tussen plangebied en Natura 2000-gebied, en de aard en omvang van de voorgenomen activiteiten, is het niet aannemelijk dat sprake is van toename van stikstofdepositie in Natura 2000-gebied. Om vast te kunnen stellen of uitvoering van de voorgenomen activiteiten leidt tot een toename van stikstofdepositie in Natura 2000-gebied, dient een stikstofberekening uitgevoerd te worden.

5.4 Slotconclusie

Het plangebied behoort tot de Groene Ontwikkelingszone, maar ligt op ruime afstand van Natura 2000-gebied. Vanwege de ligging binnen de Groene Ontwikkelingszone, dient een versterkingsplan voor het landschap opgesteld te worden. Een negatief effect op Natura 2000-gebied, als gevolg van de emissie van stikstofoxiden, kan niet op voorhand uitgesloten worden. Om te onderzoeken of uitvoering van de voorgenomen activiteiten leidt tot een toename van stikstofdepositie op stikstofgevoelige habitattypen in Natura 2000-gebied, dient een stikstofberekening uitgevoerd te worden. Andere negatieve effecten op Natura 2000-gebied, als gevolg van de voorgenomen activiteiten, worden wél uitgesloten.

HOOFDSTUK 6 SOORTENBESCHERMING

6.1 Methode

6.1.1 Algemeen

Bij het bepalen van de mogelijke aantasting van beschermde soorten is gebruik gemaakt van de volgende bronnen:

- Bronnenonderzoek (o.a. internet en de Nationale databank flora en fauna);
- Veldbezoek door ervaren ecooloog;

6.1.2 Bronnenonderzoek

Op 27 februari 2023 is de NDFF geraadpleegd en is gekeken of waarnemingen van beschermde planten en dieren aanwezig zijn die betrekking hebben op het plangebied. In de NDFF zijn drie waarnemingen opgenomen die betrekking hebben op het plangebied of in de directe omgeving van het erf zijn gedaan. Dit betreft twee waarnemingen op het erf en één op de Wiersseweg, ter hoogte van het erf (zie kaart onder).



Waarnemingen uit de NDFF uit het plangebied of nabij het plangebied (groene stip). (bron: NDFF).

Het betrof drie vogelwaarnemingen, te weten een holenduif, houtduif en witte kwikstaart (2020-2021). Deze waarnemingen zijn niet relevant voor het onderzoek.

6.1.3 Veldonderzoek

In het kader van het natuurwaardenonderzoek is het plangebied op 10 juni 2022 tijdens de daglichtperiode (ochtend) bezocht. Het onderzoeksgebied is te voet onderzocht op de aanwezigheid en potentiële aanwezigheid van beschermde flora- en faunawaarden. Het gebied is visueel en auditief onderzocht. Tijdens het veldbezoek is gebruik gemaakt van een verrekijker (Swarovski 12x50) en zijn de in dit rapport opgenomen afbeeldingen gemaakt. De onderzoeker beschikte tevens over een warmtebeeldcamera (Helion Pulsar xq28).

Het plangebied bestaat uit bebouwing, erfverharding, gazon, bomen, struiken en heesters en agrarisch cultuurland. De inrichting en het gevoerde beheer maken het plangebied niet tot een geschikte groeiplaats voor beschermde planten, maar wel tot een potentieel geschikt functioneel leefgebied van verschillende beschermde diersoorten. Gelet op de inrichting en het gevoerde beheer, behoort het plangebied mogelijk tot functioneel leefgebied van sommige algemene en weinig kritische diersoorten uit onderstaande soortgroepen:

- vogels;
- vleermuizen;
- grondgebonden zoogdieren;
- amfibieën

Overige soorten

Het onderzoeksgebied is niet onderzocht op het voorkomen van beschermde faunasoorten als amfibieën, reptielen, libellen, vissen, dag- en nachtvlinders, bladmossen, sporenplanten, haften en kreeftachtigen omdat het onderzoeksgebied geen geschikte habitat vormt voor deze soorten of omdat het plangebied buiten het normale verspreidingsgebied van deze soortgroepen ligt. Het is niet aannemelijk dat soorten, of soortgroepen, die (soms) moeilijk nieuwe leefgebieden koloniseren, zich spontaan buiten het normale verspreidingsgebied vestigen. Dit geldt bijvoorbeeld voor sommige kleine grondgebonden zoogdieren, reptielen en voor planten.

6.1.4 Methode per soortgroep

Vogels

Het gebied is visueel en auditief onderzocht op het voorkomen van (broed)vogels. De onderzoeksperiode is geschikt voor onderzoek naar (broed)vogels, Veel vogels vertonen territorium-indicerend gedrag en veel vogels hebben een bezet nest of zelfs al uitgevlogen jongen in deze tijd van het jaar.

In het plangebied is gekeken en geluisterd naar vogels, (oude) nesten en sporen die op de aanwezigheid van nesten in het plangebied duiden, zoals prooiresten (roofvogels), schijfsporen, braakballen, ruiveren (roofvogels), eierdoppen en zichtbaar nestmateriaal. Op basis van een beoordeling van de landschappelijke kenmerken kan een goede inschatting gemaakt worden van de functie van het onderzoeksgebied voor vogels en of de uitgevoerde inventarisatie voldoet aan de gestelde eisen voor onderzoek naar vogels.

Grondgebonden zoogdieren

Het plangebied is visueel onderzocht op het voorkomen van beschermde grondgebonden zoogdieren. De onderzoeksperiode is geschikt voor verspreidingsonderzoek en onderzoek naar voortplantingslocaties.

Er is in het plangebied gezocht naar grondgebonden zoogdieren, verblijfplaatsen en sporen die op de aanwezigheid van grondgebonden zoogdieren in het plangebied duiden zoals holen, nesten, graaf-, krab- en bijtsporen, haren, prooiresten, pootafdrukken en uitwerpselen.

Vleermuizen

De onderzoeksperiode is geschikt voor onderzoek naar verblijfplaatsen van vleermuizen. Vleermuizen bezetten de zomerverblijfplaatsen in deze tijd van het jaar.

Er is in het plangebied gezocht naar vleermuizen en naar potentiële rust- verblijfplaatsen van vleermuizen. Het plangebied is bezocht op een moment op de dag dat vleermuizen niet foerageren en geen lijnvormige landschapselementen benutten als vliegroute. De mogelijke betekenis van het plangebied als foerageergebied en vliegroute voor vleermuizen is bepaald op basis van een visuele beoordeling van de landschappelijke karakteristieken van het plangebied.

Amfibieën

De onderzoeksperiode is geschikt voor verspreidingsonderzoek naar amfibieën en onderzoek naar voortplantingswateren. Sommige volwassen amfibieën hebben de voortplanting voltooid en hebben de voortplantingswateren al weer verlaten (kamsalamander, gewone pad, heikikker) en zitten overdag weggekropen in holen en gaten in de grond, of onder strooisel, bladeren, takken, rommel of opgeslagen goederen. Soorten als 'groene kikker' en rugstreeppad moeten nog beginnen aan de voortplanting.

Op basis van een beoordeling van landschappelijke kenmerken kan een goede inschatting gemaakt worden van de functie van het plangebied voor amfibieën en of de uitgevoerde inventarisatie voldoet aan de gestelde eisen voor onderzoek naar deze soorten. Daarbij is tevens rekening gehouden met de ligging van het plangebied ten opzichte van het (normale) verspreidingsgebied van verschillende amfibieënsoorten.

6.2 Resultaten

In deze paragraaf worden de resultaten van het veldbezoek gepresenteerd. Alleen soorten die in het onderzoeksgebied vastgesteld zijn, zeer waarschijnlijk in het onderzoeksgebied voorkomen of soorten waarvan het onderzoeksgebied een (essentieel) onderdeel van het functionele leefgebied vormt, worden in deze paragraaf besproken.

Vogels

Het plangebied behoort tot functioneel leefgebied van verschillende vogelsoorten. Vogels benutten het plangebied als foerageergebied en vermoedelijk nestelen er jaarlijks vogels in het plangebied. Vogels kunnen een nestlocatie bezetten in de bomen, struiken, dichte vegetatie, toegankelijke gebouwen zoals de kapschuur en de loopstal, onder dakpannen van de boerderij en in nestkasten. Vogelsoorten die mogelijk in het plangebied nestelen zijn huismus, merel, vink, zanglijster, zwartkop, boerenzwaluw, tjiftjaf, roodborst, houtduif, winterkoning, holenduif, pimpelmees en koolmees. Er zijn in het plangebied geen aanwijzingen gevonden dat kerk- of steenuilen in het plangebied nestelen. Aanwezigheid van deze soorten is doorgaans gemakkelijk vast te stellen aan de hand van braakballen, schijfsporen en ruiveren. Het agrarisch cultuurland vormt geen geschikte nestplaats voor (weide)vogels maar dient wel als foerageergebied voor tal vogels die foerageren in agrarisch cultuurland. Het plangebied dient niet als essentieel foerageergebied voor vogels waarvan de nestplaats jaarrond beschermd is zoals steenuilen.

De op het erf waargenomen huismussen nestelen onder de dakpannen van de boerderij. Er zijn geen huismussennesten waargenomen in de te slopen gebouwen.

Door het slopen van bebouwing tijdens de voortplantingsperiode, wordt mogelijk een vogel gedood en een bezet vogelnest beschadigd of vernield. Als gevolg van de voorgenomen ontwikkeling neemt de betekenis van het plangebied als foerageergebied van vogels niet af.

Te beoordelen activiteit in het kader van de Wnb:

- Slopen bebouwing tijdens de voortplantingsperiode;
- Verwijderen beplanting tijdens de voortplantingsperiode;

Grondgebonden zoogdieren

Er zijn in het plangebied geen beschermde grondgebonden zoogdieren waargenomen, maar het plangebied behoort vermoedelijk tot functioneel leefgebied van verschillende beschermde grondgebonden zoogdiersoorten als huisspitsmuis, bosmuis, steenmarter, vos, ree, egel en haas. Het is niet uitgesloten dat ook de das incidenteel in het agrarisch cultuurland foerageert. Voorgenoemde soorten benutten het plangebied hoofdzakelijk als foerageergebied, maar het is niet uitgesloten dat soorten als huisspitsmuis en bosmuis er ook een vaste rust- en voortplantingsplaats bezetten. Gewone huisspitsmuizen en bosmuizen bezetten een verblijfplaats in holen en gaten in de grond, onder (groen)afval en in/onder rommel en opgeslagen spullen. Het plangebied wordt niet als functioneel leefgebied van kleine marterachtigen beschouwd; daarvoor ontbreekt geschikte habitat. Ook zijn geen potentiële verblijfplaatsen van steenmarters of egels waargenomen.

Door het uitvoeren van de voorgenomen activiteiten wordt mogelijk een bosmuis en gewone huisspitsmuis gedood en een vaste rust- en voortplantingsplaats van voorgenoemde soorten beschadigd en vernield. Als gevolg van de voorgenomen activiteiten neemt de betekenis van het plangebied als foerageergebied voor grondgebonden zoogdieren niet af.

Te beoordelen activiteit in het kader van de Wnb:

- Slopen bebouwing;
- Uitvoeren grondverzet;

Vleermuizen

- Verblijfplaatsen

Er zijn tijdens het veldbezoek geen vleermuizen waargenomen en er zijn geen aanwijzingen gevonden dat vleermuizen een rust- of voortplantingsplaats in het plangebied bezetten. Sommige gebouwen beschikken over gemetselde buitengevels met luchtsponw, maar in de gevels zijn geen potentiële invliegopeningen waargenomen. Ook zijn geen aanwijzingen gevonden dat vleermuizen een verblijfplaats bezetten in de toegankelijke bebouwing, zoals de loopstal en werktuigenberging. Verblijfplaatsen van vleermuizen in gebouwen zijn doorgaans eenvoudig vast te stellen aan de hand van uitwerpselen op de grond onder de hangplek. Verder zijn geen potentiële verblijfplaatsen van vleermuizen waargenomen, zoals een holle ruimte achter een boeiboord, windveer, loodslab, vensterluik, zonnewering of gevelbetimmering aangetroffen. In het plangebied zijn geen bomen met holen of loshangend schors aanwezig.

Het gebouw dat het meest geschikt is als verblijfplaats voor vleermuizen in de boerderij. Vleermuizen als gewone dwergvleermuis, bezetten mogelijk een verblijfplaats achter een windveer of dakpan. Deze mogelijke verblijfplaatsen worden niet aangetast door uitvoering van de voorgenomen activiteiten.

Door het uitvoeren van de voorgenomen activiteiten wordt geen vleermuis verstoord of gedood en wordt geen vaste rust- of voortplantingsplaats verstoord, beschadigd of vernield.

Te beoordelen activiteit in het kader van de Wnb:

- Geen;

- Foerageergebied

Het veldbezoek is uitgevoerd buiten de periode van de dag waarop vleermuizen foerageren, maar op basis van een beoordeling van de inrichting en het gevoerde beheer, wordt het plangebied als geschikt foerageergebied voor vleermuizen beschouwd. Vermoedelijk foerageren verschillende vleermuissoorten rond de bebouwing en opgaande beplanting. Gelet op de inrichting, het gevoerde beheer en de kleine oppervlakte, wordt het plangebied niet als essentieel foerageergebied voor vleermuizen beschouwd.

Door het verwijderen van de loofbomen neemt de betekenis van het plangebied als foerageergebied voor vleermuizen niet af.

Te beoordelen activiteit in het kader van de Wnb:

- Geen;

- Vliegroute

Sommige vleermuissoorten benutten lijnvormige elementen ter geleiding tijdens het foerageren en om van verblijfplaats naar foerageergebied te vliegen (en van foerageergebied naar verblijfplaats). Lijnvormige elementen die benut worden als vliegroute kunnen bestaan uit houtopstanden en wateren, maar ook een rij gevels van woningen.

Het plangebied vormt geen verbindende schakel in een lijnvormig landschapselement en maakt daarom geen onderdeel uit van een vliegroute van vleermuizen. Uitvoering van de voorgenomen activiteiten heeft geen negatief effect op vliegroutes van vleermuizen.

Te beoordelen activiteit in het kader van de Wnb:

- Geen;

Amfibieën

Tijdens het veldbezoek zijn geen amfibieën waargenomen, maar gelet op de inrichting en het gevoerde beheer, wordt het erf als functioneel leefgebied voor sommige algemene en weinig kritische

amfibieënsoorten beschouwd. Amfibieën als bruine kikker en gewone pad benutten het erf mogelijk als foerageergebied en mogelijk bezetten ze er een (winter)rustplaats. Amfibieën kunnen een (winter)verblijfplaats bezetten in holen en gaten in de grond, onder (groen)afval en rommel. Ze kunnen ook een winterverblijfplaats bezetten in toegankelijk gebouwen, zoals de werktuigenberging. Het plangebied wordt niet als functioneel leefgebied van zeldzame amfibieënsoorten als kamsalamander, rugstreeppad of poelkikker beschouwd. Geschikt voortplantingsbiotoop ontbreekt in het plangebied.

Door het uitvoeren van de voorgenomen activiteiten wordt mogelijk een amfibie gedood en wordt mogelijk (winter)rustplaats beschadigd en vernield. Als gevolg van de voorgenomen activiteiten neemt de geschiktheid van het plangebied als foerageergebied van amfibieën niet af.

Te beoordelen activiteit in het kader van de Wnb:

- Uitvoeren grondverzet;

Overige soorten

Er zijn geen andere beschermde soorten aangetroffen. Het gevoerde beheer en de inrichting maken het plangebied tot een ongeschikt functioneel leefgebied voor deze soorten.

6.3 Wettelijke consequenties van de beoogde ingreep

Vogels

Als gevolg van het verwijderen van beplanting en het slopen van bebouwing tijdens de voortplantingsperiode wordt mogelijk een bezet vogelnest beschadigd en vernield. Van de in het plangebied nestelende soorten is uitsluitend het bezette nest beschermd, niet het oude nest of de nestplaats. Huismussennesten worden niet negatief beïnvloed door uitvoering van de voorgenomen activiteiten. Voor het beschadigen/vernielen van een bezet nest (eieren) of het doden van een vogel kan geen ontheffing van de verbodsbepalingen verkregen worden omdat de voorgenomen activiteit niet als een in de wet genoemd belang wordt beschouwd.

Werkzaamheden die kunnen leiden tot het verstoren/vernielen van vogelnesten dienen daarom buiten de voortplantingsperiode van vogels uitgevoerd te worden. De meest geschikte periode om de voorgenomen activiteiten uit te voeren is augustus-februari. Voorgenomen werkzaamheden mogen juridisch beschouwd wel plaats vinden tijdens het broedseizoen van vogels, mits geen bezette vogelnesten beschadigd/vernield worden. Indien de voorgenomen activiteiten uitgevoerd worden tijdens de voortplantingsperiode, dient een broedvogelscan uitgevoerd te worden om de aanwezigheid van een bezet vogelnest uit te sluiten.

Wettelijke consequenties in het kader van de Wnb:

- Slopen bebouwing buiten de voortplantingsperiode (of broedvogelscan uitvoeren);
- Verwijderen beplanting buiten de voortplantingsperiode (of broedvogelscan uitvoeren);

Vleermuizen

- Verblijfplaatsen

Door het uitvoeren van de voorgenomen activiteiten wordt geen vleermuis verstoord of gedood en wordt geen vaste rust- of verblijfplaats beschadigd of vernield.

Uitvoering van de voorgenomen activiteiten leidt niet tot wettelijke consequenties. Er hoeft geen nader onderzoek uitgevoerd te worden en er hoeft geen ontheffing van de verbodsbepalingen aangevraagd te worden om de voorgenomen activiteiten uit te mogen voeren in het kader van de Wnb.

Wettelijke consequenties in het kader van de Wnb:

- Geen;

- Essentieel foerageergebied

Door het uitvoeren van de voorgenomen activiteiten wordt er geen essentieel foerageergebied van vleermuizen aangetast.

Uitvoering van de voorgenomen activiteiten leidt niet tot wettelijke consequenties. Er hoeft geen nader onderzoek uitgevoerd te worden en er hoeft geen ontheffing van de verbodsbepalingen aangevraagd te worden om de voorgenomen activiteiten uit te mogen voeren in het kader van de Wnb.

Wettelijke consequenties in het kader van de Wnb:

- Geen;

- Essentiële Vliegroute

Het uitvoeren van de voorgenomen activiteiten heeft geen negatief effect op (essentiële) vliegroutes¹ van vleermuizen.

Uitvoering van de voorgenomen activiteiten leidt niet tot wettelijke consequenties. Er hoeft geen nader onderzoek uitgevoerd te worden en er hoeft geen ontheffing van de verbodsbepalingen aangevraagd te worden om de voorgenomen activiteiten uit te mogen voeren in het kader van de Wnb.

Wettelijke consequenties in het kader van de Wnb:

- Geen;

Grondgebonden zoogdieren

Mogelijk wordt een beschermd grondgebonden zoogdier gedood en wordt een vaste rust- of voortplantingsplaats beschadigd of vernield, als gevolg van uitvoering van de voorgenomen activiteiten. Voor de beschermde grondgebonden zoogdieren die een vaste rust- en/of voortplantingsplaats in het plangebied bezetten, geldt een vrijstelling van de verbodsbepaling van het 'beschadigen/vernielen van vaste rust- en voortplantingsplaats'. Voor het doden van beschermde grondgebonden zoogdieren geldt geen vrijstelling.

Voor het beschadigen/vernielen van de rust- en voortplantingsplaats van bosmuizen en huisspitsmuizen geldt een vrijstelling van de verbodsbepaling 'beschadigen en vernielen van de verblijfplaats'. Om te voorkomen dat beschermde grondgebonden zoogdieren (opzettelijk) gedood worden, kunnen ze (mogelijk) weggevangen te worden en elders weer losgelaten te worden (zie tabel onder voor toepasbare vangmiddelen). Dit dient buiten de kwetsbare periode uitgevoerd te worden. Geadviseerd wordt het plangebied 'natuurvrij' te maken, zodat grondgebonden zoogdieren uit zichzelf verkassen.

De betekenis van het plangebied als foerageergebied voor grondgebonden zoogdieren is niet beschermd of deze wordt niet aangetast (das).

¹ Vliegroutes van vleermuizen zijn beschermd wanneer deze essentieel zijn voor het kunnen functioneren van de verblijfplaats van een vleermuis. Niet ieder lijnvormig element waar langs vleermuizen vliegen is een essentiële vliegroute.

Vrijstelling vangen diersoorten

Toelichting

Op grond van artikel 3.10 van de Wet natuurbescherming wijzen Provinciale Staten in deze bijlage, behorend bij artikel 3.68 van de Omgevingsverordening, soorten aan die bij handelingen in de kaders, bedoeld in artikel 3.10, tweede lid, onder a, e, f en g van de Wet natuurbescherming, met behulp van de aangegeven middelen opzettelijk mogen worden gevangen.

Gebied: binnen de gehele provincie.

Periode: gedurende het hele jaar.

Soort	Toegestane middelen vangen
Aardmuis	Vangkooi
Bosmuis	Vangkooi
Bruine kikker	Schepnet
Dwergmuis	Vangkooi
Dwergspitsmuis	Vangkooi
Egel	Vangkooi
Gewone bosspitsmuis	Vangkooi
Gewone pad	Schepnet
Haas	Vangkooi
Huisspitsmuis	Vangkooi
Kleine watersalamander	Schepnet
Konijn	Vangkooi
Meerkikker	Schepnet
Middelste groene kikker	Schepnet
Ondergrondse woelmuis	Vangkooi
Ree	Vangkooi
Rosse woelmuis	Vangkooi
Tweekleurige bosspitsmuis	Vangkooi
Veldmuis	Vangkooi
Vos	Vangkooi
Woelrat	Vangkooi

Toepasbare vangmiddelen om beschermde grondgebonden zoogdieren weg te vangen uit het plangebied (bron: Omgevingsverordening Gelderland).

Wettelijke consequenties in het kader van de Wnb:

- Geen beschermde dieren doden (zorgvuldig werken);

Amfibieën

Door het uitvoeren van de voorgenomen activiteiten wordt mogelijk een amfibie gedood en wordt mogelijk een (winter)rust- of voortplantingsplaats beschadigd en/of vernield. De in het plangebied voorkomende amfibieën mogen niet gedood worden.

Voor het beschadigen/vernielen van de rust- en voortplantingsplaats van de in het plangebied voorkomende amfibieën geldt een vrijstelling van de verbodsbepaling 'beschadigen en vernielen van de verblijfplaats'. Om te voorkomen dat amfibieën (opzettelijk) gedood worden, kunnen ze weggevangen te worden en elders weer losgelaten te worden (zie tabel boven voor toepasbare vangmiddelen). Dit dient buiten de kwetsbare periode uitgevoerd te worden. Geadviseerd wordt het plangebied 'natuurvrij' te maken, zodat amfibieën geen winterrustplaats in het plangebied gaan bezetten en het plangebied verlaten. Natuurvrij maken, kan door (groen)afval te verwijderen en geen spullen en rommel op te slaan waar amfibieën onder kunnen kruipen en een winterverblijfplaats bezetten. De betekenis van het plangebied als foerageergebied voor grondgebonden zoogdieren is niet beschermd.

Wettelijke consequenties in het kader van de Wnb:

- Geen beschermde dieren doden (zorgvuldig werken);

Overige soorten

Het plangebied behoort niet tot functioneel leefgebied van andere beschermde flora- of faunasoorten. Vanwege de lokale invloedssfeer heeft de voorgenomen activiteit geen negatief effect op andere beschermde soorten. Nader onderzoek of het aanvragen van een ontheffing is niet noodzakelijk.

In onderstaande tabel worden de wettelijke consequenties samengevat weergegeven.

Soortgroep	Functie	Beschermde soorten planlocatie	Verbodsbepalingen (Wet natuurbescherming)	Aandachtspunt
Grondgebonden zoogdieren	Foerageergebied	Diverse soorten	Niet van toepassing; functie is niet beschermd	Geen
Grondgebonden zoogdieren	Vaste rust- en voortplantingsplaats	Huisspitsmuis, bosmuis	Niet van toepassing; vrijstelling i.v.m. ruimtelijke ontwikkeling	Geen
Grondgebonden zoogdieren	Doden van dieren	Huisspitsmuis, bosmuis	Art. 3.10 lid 1a	Geen dieren doden
Vogels	Foerageergebied	Diverse soorten	Niet van toepassing; functie is niet beschermd	Geen
Vogels	Bezette nesten (niet jaarrond beschermd)	Diverse soorten	Art. 3.1 lid 2	Geen bezette nesten negatief beïnvloeden of ontheffing aanvragen
Vogels	Jaarrond beschermde nest- en rustplaats	huismus	Niet van toepassing; nestplaats wordt niet aangetast	Geen
Vogels	Doden van dieren	Diverse soorten	Art. 3.1 lid 1	Geen bezette nesten negatief beïnvloeden of ontheffing aanvragen
Vleermuizen	Rust- of voortplantingsplaats	Onbekend, mogelijk gewone dwergvleermuis	Niet van toepassing; verblijfplaats wordt niet aangetast	Geen
Vleermuizen	Foerageergebied	Diverse soorten	Niet van toepassing; er wordt geen essentieel foerageergebied aangetast	Geen
Vleermuizen	Vliegrouete	Niet aanwezig	Niet van toepassing	Geen
Vleermuizen	Doden van dieren	Niet van toepassing	Niet van toepassing	Geen
Amfibieën	Foerageergebied	Diverse soorten	Niet van toepassing; functie wordt niet aangetast	Geen
Amfibieën	Vaste rustplaats	Gewone	Niet van toepassing; vrijstelling i.v.m. ruimtelijke ontwikkeling	Geen
Amfibieën	Voortplantingsplaats	Niet aanwezig	Niet van toepassing	Geen
Amfibieën	Doden van dieren	Huisspitsmuis, bosmuis	Art. 3.10 lid 1a	Geen dieren doden
Overige soorten	Dieren en overige functies	Niet aanwezig	Niet van toepassing	Geen

Samenvatting van de wettelijke consequenties.

Soortgroep	Vaste rust- plaats	Voortplan- tingsplaats	Vliegrouete (vleermuizen)	Essentieel foerageer- gebied	Wettelijke consequenties	Nader onderzoek vereist	Ontheffing vereist
Grondgebonden zoogdieren	Ja	Ja	n.v.t.	Nee	Ja	Nee	Nee
Vogels	Ja	Ja	n.v.t.	Ja	Ja	Nee	Nee, tenzij vogels gedood, bezette nesten verstoord, beschadigd of vernield worden
Vleermuizen	Mogelijk	Mogelijk	Nee	Nee	Nee	Nee	Nee
Amfibieën	Ja	Nee	n.v.t.	Nee	Ja	Nee	Nee

Vereenvoudigde samenvatting van de wettelijke consequenties per diergroep.

6.4 Historische gegevens en overige bronnen

Er zijn geen historische gegevens van het plangebied bekend.

6.5 Volledigheid van het onderzoek

Het onderzoek is volledig uitgevoerd met geschikte weersomstandigheden.

HOOFDSTUK 7 CONCLUSIES

De voorgenomen activiteiten worden gezien als 'ruimtelijke ontwikkeling'. Voor een aantal algemeen voorkomende en talrijke faunasoorten geldt in Gelderland een vrijstelling van de verbodsbepaling 'het opzettelijk beschadigen en vernielen van rust- en voortplantingsplaats', als gevolg van werkzaamheden die in het kader van een ruimtelijke ontwikkeling worden uitgevoerd. Voor beschermde soorten die niet op deze vrijstellingslijst staan, is een ontheffing vereist of er dient gewerkt te worden volgens een goedgekeurde en toepasbare gedragscode om ze te mogen verstoren en om opzettelijk de vaste rust- en voortplantingsplaats te mogen beschadigen en te vernielen². Voor het doden van beschermde diersoorten geldt geen vrijstelling van de verbodsbepalingen. In het kader van de zorgplicht moet rekening worden gehouden met alle in het plangebied aanwezige planten en dieren en moet er gekozen worden voor een werkmethode en/of planning in de tijd, waardoor planten en dieren zo min mogelijk schade ondervinden als gevolg van de voorgenomen activiteiten.

Het plangebied behoort tot de Groene Ontwikkelingszone, maar ligt op ruime afstand van Natura 2000-gebied. Vanwege de ligging binnen de Groene Ontwikkelingszone, dient een versterkingsplan voor het landschap opgesteld te worden. Een negatief effect op Natura 2000-gebied, als gevolg van de emissie van stikstofoxiden, kan niet op voorhand uitgesloten worden. Om te onderzoeken of uitvoering van de voorgenomen activiteiten leidt tot een toename van stikstofdepositie op stikstofgevoelige habitattypen in Natura 2000-gebied, dient een stikstofberekening uitgevoerd te worden. Andere negatieve effecten op Natura 2000-gebied, als gevolg van de voorgenomen activiteiten, worden wél uitgesloten.

Het plangebied vormt een agrarisch erf en bestaat voor een deel uit agrarisch cultuurland. De inrichting en het gevoerde beheer maken het plangebied tot een ongeschikte groeiplaats voor beschermde planten. Uit het verkennend onderzoek is gebleken dat er vogels in het plangebied nestelen, de grondgebonden zoogdieren er mogelijk een vaste rust- en voortplantingsplaats bezetten, dat amfibieën er mogelijk een (winter)rustplaats bezetten en dat vleermuizen mogelijk een verblijfplaats in/aan de boerderij bezetten.

Het uitvoeren van de voorgenomen activiteiten, zoals slopen van bebouwing, verwijderen van erfverharding en uitvoeren van grondverzet, kan in de broedtijd leiden tot verstoren, beschadigen en vernielen van vogelnesten. Dit is niet toegestaan. Deze werkzaamheden dienen buiten de voortplantingsperiode van vogels uitgevoerd te worden, of men moet middels een broedvogelscan zeker zijn, dat geen bezet vogelnest beïnvloed wordt. Beschermde grondgebonden zoogdieren en amfibieën mogen niet gedood worden. Hun verblijfplaats is echter niet beschermd. Om te voorkomen dat beschermde dieren gedood worden, mogen ze weggevangen en verplaatst worden, of kan het plangebied 'natuurvrij' gemaakt worden. Vleermuizen. Die mogelijk een verblijfplaats bezetten in/aan de woning, worden niet negatief beïnvloed.

² Er is geen toepasbare Gedragscode beschikbaar voor dit type activiteit.

Bijlagen

Bijlage 1. De natuurkalender (indicatie voor het uitvoeren van werkzaamheden het kader van de zorgplicht)

Bijlage 2. Toelichting Wet natuurbescherming

Bijlage 3. Fotobijlage

Bijlage 4. Geraadpleegde bronnen:

Bijlage 1 Natuurkalender

	jan	feb	mrt	apr	mei	jun	jul	aug	sep	okt	nov	dec
houtopstanden												
afzetten / hakhoutbeheer												
dunnen												
verwijderen opslag / exoot, nazorg												
heg afzetten												
knotten												
opsnoeien / opkronen												
hoogstam wintersnoei												
hoogstam zomersnoei												
bomen met winterslaapplaats vogels												
vleermuisbomen zomerverblijf												
vleermuisbomen paarplaats												
das												
hazelmuis struweel en hakhoutbeheer												
boomkikker struweel												
Grazige vegetaties												
maaieren vochtig/nat grasland												
maaieren droog schraalgrasland												
Wateren												
poel opschonen												
boomkikker wateren												
geelbuikvuurpad kleinschalig												
geelbuikvuurpad grootschalig												
Gebouwen m.b.t. vleermuizen												
zomerverblijf												
winterverblijf												

- Optimale periode voor werkzaamheden.
- Acceptabele periode voor werkzaamheden.
De werkzaamheden verrichten onder voorwaarden zoals beschreven in protocol.
- Geen werkzaamheden in deze periode.
Wanneer er wel gewerkt moet worden is een ontheffing verplicht.

Bijlage 2

Toelichting Wet Natuurbescherming

Drie beschermingsregimes

De Wet natuurbescherming kent een apart beschermingsregime voor soorten van de Vogelrichtlijn, een apart beschermingsregime voor soorten van de Habitatrichtlijn (het Verdrag van Bern en het Verdrag van Bonn) en een apart beschermingsregime voor andere soorten, die vanuit nationaal oogpunt beschermd worden. Elk van deze beschermingsregimes kent zijn eigen verbodsbepalingen en vereisten voor vrijstelling of ontheffing van de verboden. Alle vogels (ruim 700 soorten), zijn beschermd. Daarnaast worden ongeveer 230 overige Europese en nationale soorten beschermd.

Om af te mogen wijken van de verbodsbepalingen via een ontheffing of vrijstelling moet aan drie criteria zijn voldaan:

- Ten eerste mag alleen van de verbodsbepaling afgeweken worden als er geen andere bevredigende oplossing voor de handeling mogelijk is.
- Ten tweede moet tegenover de afwijking van het verbod een in de wet genoemd belang staan. De wet geeft voor de verschillende beschermingsregimes aan wat die belangen zijn zoals volksgezondheid of openbare veiligheid.
- Tenslotte mag de ingreep geen afbreuk doen aan de staat van instandhouding van de soort.

Als aan deze drie vereisten voldaan is, kan een ontheffing worden verleend. Voor een aantal handelingen zijn bovendien vrijstellingen mogelijk, bijvoorbeeld in de vorm van een provinciale verordening of een gedragscode.

Soortenbescherming en het ‘nee, tenzij principe’

De verbodsbepalingen voor vogels en Habitatrichtlijnsoorten in de Wet natuurbescherming sluiten vrijwel één op één aan bij de bepalingen uit de Vogelrichtlijn en de Habitatrichtlijn. De verbodsbepalingen zijn gericht op de bescherming van individuen van soorten.

Ook voor de andere soorten, die niet op grond van de Vogel- of Habitatrichtlijn maar vanuit nationaal oogpunt beschermd worden, geldt dat de verbodsbepalingen zien op het individu, maar of ontheffing verleend kan worden, wordt afgewogen tegen het effect van de ingreep op het populatieniveau van de soort.

Zorgplicht voor dieren en planten

Of dier- en plantensoorten nu wettelijk beschermd zijn of niet, iedereen moet voldoende rekening houden met in het wild levende dieren en planten en hun directe leefomgeving. De wet erkent daarmee de intrinsieke waarde van in het wild levende soorten. De Memorie van Toelichting zegt het zo: “De zorgplicht houdt in dat eenieder voldoende zorg in acht moet nemen voor de in het wild levende dieren en planten, alsmede voor hun directe leefomgeving. Overtreding van de zorgplicht is niet strafbaar gesteld; de zorgplicht kan wel door toepassing van bestuursdwang worden gehandhaafd”.

Vrijstelling regelgeving

Onder de Wet natuurbescherming is niet altijd een ontheffing nodig bij handelingen met gevolgen voor beschermde plant- en diersoorten. In (veel) gevallen kunt u gebruik maken van een vrijstelling. Een vrijstelling is een uitzondering op een wettelijk verbod, die wordt vastgesteld voor een van te voren bepaalde categorie van gevallen. Er zijn verschillende vrijstellingen van de verboden voor beschermde soorten mogelijk. Een bekende en reeds in de praktijk toegepaste vorm van vrijstelling is die van de gedragscode. In de Wet natuurbescherming zijn voor beschermde soorten ook andere vormen van vrijstelling geïntroduceerd, zoals door middel van een Programmatische Aanpak of via een provinciale verordening. Overigens is ook een vrijstelling in de vorm van een ministeriële regeling mogelijk.

Provinciale staten kunnen vrijstelling van de verbodsbepalingen verlenen. Dit moet worden geregeld in een provinciale verordening.

Gedragscodes die zijn opgesteld onder de Flora- en faunawet kunnen worden uitgebreid ten aanzien van soorten die op grond van de Wet natuurbescherming beschermd worden maar dat op grond van de Flora- en faunawet nog niet waren. Goedkeuring van een gedragscode op grond van de Flora- en faunawet blijft ook onder de Wet natuurbescherming geldig, voor de duur van de goedkeuring. Daarna dient de gedragscode voor goedkeuring getoetst te worden aan de Wet natuurbescherming.

Welke soorten zijn beschermd?

De Wet natuurbescherming kent drie categorieën beschermde soorten:

1. Ten eerste worden alle van nature in Nederland in het wild levende vogels beschermd volgens het beschermingsregime van de Vogelrichtlijn.
2. Ten tweede worden soorten beschermd op grond van de Habitatrichtlijn, het Verdrag van Bern en het Verdrag van Bonn.
3. Tenslotte is er een beschermingsregime voor 'andere soorten' waaronder soorten vallen die vanuit nationaal oogpunt bescherming behoeven.

Beschermingsregime soorten Vogelrichtlijn § 3.1 Wn	Beschermingsregime soorten Habitatrichtlijn § 3.2 Wn	Beschermingsregime andere soorten § 3.3 Wn
Art 3.1 lid 1 Het is verboden in het wild levende vogels opzettelijk te doden of te vangen.	Art 3.5 lid 1 Het is verboden soorten in hun natuurlijke verspreidingsgebied opzettelijk te doden of te vangen	Art 3.10 lid 1a Het is verboden soorten opzettelijk te doden of te vangen
Art 3.1 lid 2 Het is verboden opzettelijk nesten, rustplaatsen en eieren van vogels te vernielen of te beschadigen, of nesten van vogels weg te nemen	Art 3.5 lid 4 Het is verboden de voortplantingsplaatsen of rustplaatsen van dieren te beschadigen of te vernielen	Art 3.10 lid 1b Het is verboden de vaste voortplantingsplaatsen of rustplaatsen van dieren opzettelijk te beschadigen of te vernielen
Art 3.1 lid 3 Het is verboden eieren te rapen en deze onder zich te hebben	Art 3.5 lid 3 Het is verboden eieren van dieren in de natuur opzettelijk te vernielen of te rapen	Niet van toepassing
Art 3.1 lid 4 en lid 5 Het is verboden vogels opzettelijk te storen, tenzij de storing niet van wezenlijke invloed is op de staat van instandhouding van de desbetreffende vogelsoort	Art 3.5 lid 2 Het is verboden dieren opzettelijk te verstoren	Niet van toepassing
Niet van toepassing	Art 3.5 lid 5 Het is verboden plantensoorten in hun natuurlijke verspreidingsgebied opzettelijk te plukken en te verzamelen, af te snijden, te ontwortelen of te vernielen	Art 3.10 lid 1c Het is verboden plantensoorten in hun natuurlijke verspreidingsgebied opzettelijk te plukken en te verzamelen, af te snijden, te ontwortelen of te vernielen

Verbodsbepalingen Wet natuurbescherming

Vrijgestelde soorten

In afwijking van de verboden in artikel 3.10, eerste lid, van de Wet is het toegestaan om van de onderstaande soorten de vaste voortplantingsplaatsen of rustplaatsen opzettelijk te beschadigen of te vernielen wanneer er geen andere bevredigende oplossing bestaat. Het opzettelijk 'doden' van onderstaande soorten is in sommige provincies eveneens toegestaan. De vrijstelling is van kracht wanneer de handeling verband houdt met de volgende activiteiten:

- de ruimtelijke inrichting of ontwikkeling van gebieden, daaronder begrepen het daarop volgende gebruik van het ingerichte of ontwikkelde gebied;
- het bestendig beheer of onderhoud aan vaarwegen, watergangen, waterkeringen, waterstaatswerken, oevers, vliegvelden, wegen, spoorwegen of bermen, of in het kader van natuurbeheer.

Overzicht algemene vrijstellingen soorten per provincie

Op basis van door PS vastgestelde provinciale verordeningen d.d. 25 april 2022

Nederlandse Naam	Wetenschappelijke Naam	Drenthe	Flevoland	Friesland	Geïdlerland	Groningen	Limburg	Noord-Brabant	Noord-Holland	Overijssel	Utrecht	Zeeland	Zuid-Holland	Ministerie EZ (AMvB RN art 3.31)
Zoogdieren														
Aardmuis	<i>Microtus agrestis</i>	✓	✓	✓	✓	✓	✓	✓	✓	✓	✓	✓	✓	✓
Bozmuis*	<i>Apodemus sylvaticus</i>	✓	✓	✓	✓	✓	✓	✓	✓	✓	✓	✓	✓	✓
Bunzing	<i>Mustela putorius</i>	✓	✓	V5	✓	✓	✓	✓	✓	✓	✓	✓	✓	✓
Dwergmuis	<i>Micromys minutus</i>	✓	✓	✓	✓	✓	✓	✓	✓	✓	✓	✓	✓	✓
Dwergspitsmuis	<i>Sorex minutus</i>	✓	✓	✓	✓	✓	✓	✓	✓	✓	✓	✓	✓	✓
Egel	<i>Erinaceus europaeus</i>	✓	✓	✓	✓	✓	✓	✓	✓	✓	✓	✓	✓	✓
Eekhoorn	<i>Sciurus vulgaris</i>	✓	✓	✓	✓	V1	✓	✓	✓	✓	✓	✓	✓	✓
Gewone bosspitsmuis	<i>Sorex araneus</i>	✓	✓	✓	✓	✓	✓	✓	✓	✓	✓	✓	✓	✓
Haas	<i>Lepus europeus</i>	✓	✓	✓	✓	✓	✓	✓	✓	✓	✓	✓	✓	✓
Hermelijn	<i>Mustela erminea</i>	✓	✓	V5	✓	✓	✓	✓	✓	✓	✓	✓	✓	✓
Huispitsmuis*	<i>Crocidura russula</i>	✓	✓	✓	✓	✓	✓	✓	✓	✓	✓	✓	✓	✓
Konijn	<i>Oryctolagus cuniculus</i>	✓	✓	✓	✓	✓	✓	✓	✓	✓	✓	✓	✓	✓
Molmuis	<i>Arvicola scherman</i>	✓	✓	✓	✓	✓	✓	✓	✓	✓	✓	✓	✓	✓
Ondergrondse woelmuis	<i>Pitymys subterraneus</i>	✓	✓	✓	✓	✓	✓	✓	✓	✓	✓	✓	✓	✓
Ree	<i>Capreolus capreolus</i>	✓	✓	✓	✓	✓	✓	✓	✓	✓	✓	✓	✓	✓
Rosse woelmuis	<i>Clethrionomys glareolus</i>	✓	✓	✓	✓	✓	✓	✓	✓	✓	✓	✓	✓	✓
Steenmarter	<i>Martes foina</i>	✓	✓	✓	✓	V2	✓	✓	✓	✓	✓	✓	✓	✓
Tweekleurige bosspitsmuis	<i>Sorex coronatus</i>	✓	✓	✓	✓	✓	✓	✓	✓	✓	✓	✓	✓	✓
Veldmuis*	<i>Microtus arvalis</i>	✓	✓	✓	✓	✓	✓	✓	✓	✓	✓	✓	✓	✓
Vos	<i>Vulpes vulpes</i>	✓	✓	✓	✓	✓	✓	✓	✓	✓	✓	✓	✓	✓
Wezel	<i>Mustela nivalis</i>	✓	✓	V5	✓	✓	✓	✓	✓	✓	✓	✓	✓	✓
Wild zwijn	<i>Sus scrofa</i>	✓	✓	✓	✓	✓	✓	✓	✓	✓	✓	✓	✓	✓
Woelrat	<i>Arvicola terrestris</i>	✓	✓	✓	✓	✓	✓	✓	✓	✓	✓	✓	✓	✓
Amfibieën en reptielen														
Bruine kikker	<i>Rana temporaria</i>	✓	✓	✓	✓	✓	✓	✓	✓	✓	✓	✓	✓	✓
Gewone pad	<i>Bufo bufo</i>	✓	✓	✓	✓	✓	✓	✓	✓	✓	✓	✓	✓	✓
Hazelworm	<i>Anguis fragilis</i>	✓	✓	✓	✓	V3	✓	✓	✓	✓	✓	✓	✓	✓
Kleine watersalamander	<i>Lissotriton vulgaris</i>	✓	✓	✓	✓	✓	✓	✓	✓	✓	✓	✓	✓	✓
Levendbarende hegedis	<i>Zootoca vivipara</i>	✓	✓	✓	✓	V4	✓	✓	✓	✓	✓	✓	✓	✓
Meerkikker	<i>Pelophylax ridibundus</i>	✓	✓	✓	✓	✓	✓	✓	✓	✓	✓	✓	✓	✓
Middelste groene kikker / Bastaardkikker	<i>Pelophylax klepton esculentus</i>	✓	✓	✓	✓	✓	✓	✓	✓	✓	✓	✓	✓	✓
wettelijke belangen:														
3.10.2.a / Rnb 3.31.d	ikv RO en gebruik van gebieden	✓	✓	✓	✓	✓	✓	✓	✓	✓	✓	✓	✓	✓
3.10.2.d	voorkomen onnodig tijden	✓	✓	✓	✓	✓	✓	✓	✓	✓	✓	✓	✓	✓
3.10.2.e / Rnb 3.31.b	ikv bestendig beheer of onderhoud landbouw of bosbouw	✓	✓	✓	✓	✓	✓	✓	✓	✓	✓	✓	✓	✓
3.10.2.f / Rnb 3.31.a	ikv bestendig beheer of onderhoud overig	✓	✓	✓	✓	✓	✓	✓	✓	✓	✓	✓	✓	✓
3.10.2.g	ikv bestendig beheer of onderhoud landschap kwaliteiten bepaald gebied	✓	✓	✓	✓	✓	✓	✓	✓	✓	✓	✓	✓	✓
3.10.2.i / Rnb 3.31.o	bestendig gebruik	✓	✓	✓	✓	✓	✓	✓	✓	✓	✓	✓	✓	✓
(geldt alleen voor vrijgestelde amfibieën) ikv bescherming wilde flora, fauna & habitats, en onderzoek & onderwijs		✓	✓	✓	✓	✓	✓	✓	✓	✓	✓	✓	✓	✓
verbodsbepalingen:														
art. 3.10, lid 1, onder a	doden	V**	V**	V**	V**	V**	V**	V**	V**	V**	V**	V**	V**	V**
art. 3.10, lid 1, onder a	vangen	V**	V**	V**	V**	V**	V**	V**	V**	V**	V**	V**	V**	V**
art. 3.10, lid 1, onder b	beschadigen of vernielen vaste voortplantings- of rustplaatsen	✓	✓	✓	✓	✓	✓	✓	✓	✓	✓	✓	✓	✓

Overzicht algemene vrijstellingen soorten per provincie

Legenda:

√ soort is vrijgesteld

* voor deze soorten daarnaast algemene vrijstelling in/op gebouwen en bijbehorende erven Wnb 3.10 3e lid

** de vrijstelling is verleend onder specifieke voorwaarden. Doden is niet altijd voor iedere soort toegestaan. Ga naar de betreffende verordening of regeling voor meer informatie.

1 de vrijstelling geldt in de periode maart- april en juli tot en met november

2 de vrijstelling geldt in de periode 15 augustus tot en met februari

3 de vrijstelling geldt in de periode juli, augustus en september

4 de vrijstelling geldt in de periode 15 augustus tot en met 15 oktober

5 de vrijstelling voor deze soorten wordt ingetrokken met de inwerkingtreding van de Omgevingsverordening 2022.

Opmerking bij Friesland: Er gelden allerlei aanvullende voorschriften aan de vrijstelling mbt doden, vangen, vrijlaten en beschadigen of vernielen van verblijfplaatsen. In de stukken wordt ook vrijstelling gegeven voor de mol, maar deze is niet beschermd onder de Wnb. Deze omissie wordt rechtgezet bij de inwerkingtreding van de Omgevingsverordening 2022.}

Legenda 'Overzicht algemene vrijstellingen soorten per provincie'.

Bijlage 3. Fotobijlage









Bijlage 4. Geraadpleegde bronnen:

Internet:

<https://www.verspreidingsatlas.nl>

<https://www.synbiosys.alterra.nl/natura2000/>

<https://www.regelink.net/kenniscentrum/beschermde-soorten-wet-natuurbescherming/>

<https://calculator.aerius.nl>

<http://www.ruimtelijkeplannen.nl>

<https://pdokviewer.pdok.nl/>

<https://www.ndff.nl/>