

# Projectberekening

Dit document geeft een overzicht van de invoer en rekenresultaten van een Projectberekening met AERIUS Calculator. De berekening is uitgevoerd binnen stikstofgevoelige Natura 2000-gebieden, op rekenpunten die overlappen met habitattypen en/of leefgebieden die aangewezen zijn in het kader van de Wet natuurbescherming, gekoppeld aan een aangewezen soort, of nog onbekend maar mogelijk wel relevant, en waar tevens sprake is van een overbelaste of bijna overbelaste situatie voor stikstof.



- [Overzicht](#)
- [Samenvatting situaties](#)
- [Resultaten](#)
- [Detailgegevens per emissiebron](#)

*Deze PDF is een digitaal bestand dat weer in te lezen is in AERIUS. Meer toelichting over deze PDF kunt u vinden in een bijbehorende leeswijzer. Deze leeswijzer en overige documentatie is te raadplegen via:  
[www.aerius.nl/handleidingen-en-leeswijzers](http://www.aerius.nl/handleidingen-en-leeswijzers)*



### Contactgegevens

Rechtspersoon  
Inrichtingslocatie

BJZ.nu B.V.  
Leusinkbrink zuid,  
1111xx Ruurlo

### Activiteit

Omschrijving  
Toelichting

Leusinkbrink zuid  
Realiseren van 72 woningen binnen twee jaar.

### Berekening

AERIUS kenmerk  
Datum berekening  
Rekenconfiguratie

RpNNykrdMsCW  
30 november 2023, 13:50  
Wnb-rekengrid

### Totale emissie

Aanlegfase 2026 - Beoogd

Rekenjaar	Emissie NH <sub>3</sub>	Emissie NO <sub>x</sub>
2026	3,4 kg/j	84,7 kg/j

### Resultaten

Aanlegfase 2026 - Beoogd  
Gekarteerd oppervlak met toename (ha)  
Gekarteerd oppervlak met afname (ha)  
Grootste toename  
Grootste afname

Hoogste bijdrage	Hexagon	Gebied
0,01 mol/ha/j	4612679	Stelkampsveld
1,39 ha		
0,00 ha		
0,01 mol/ha/j		
0,00 mol/ha/j		

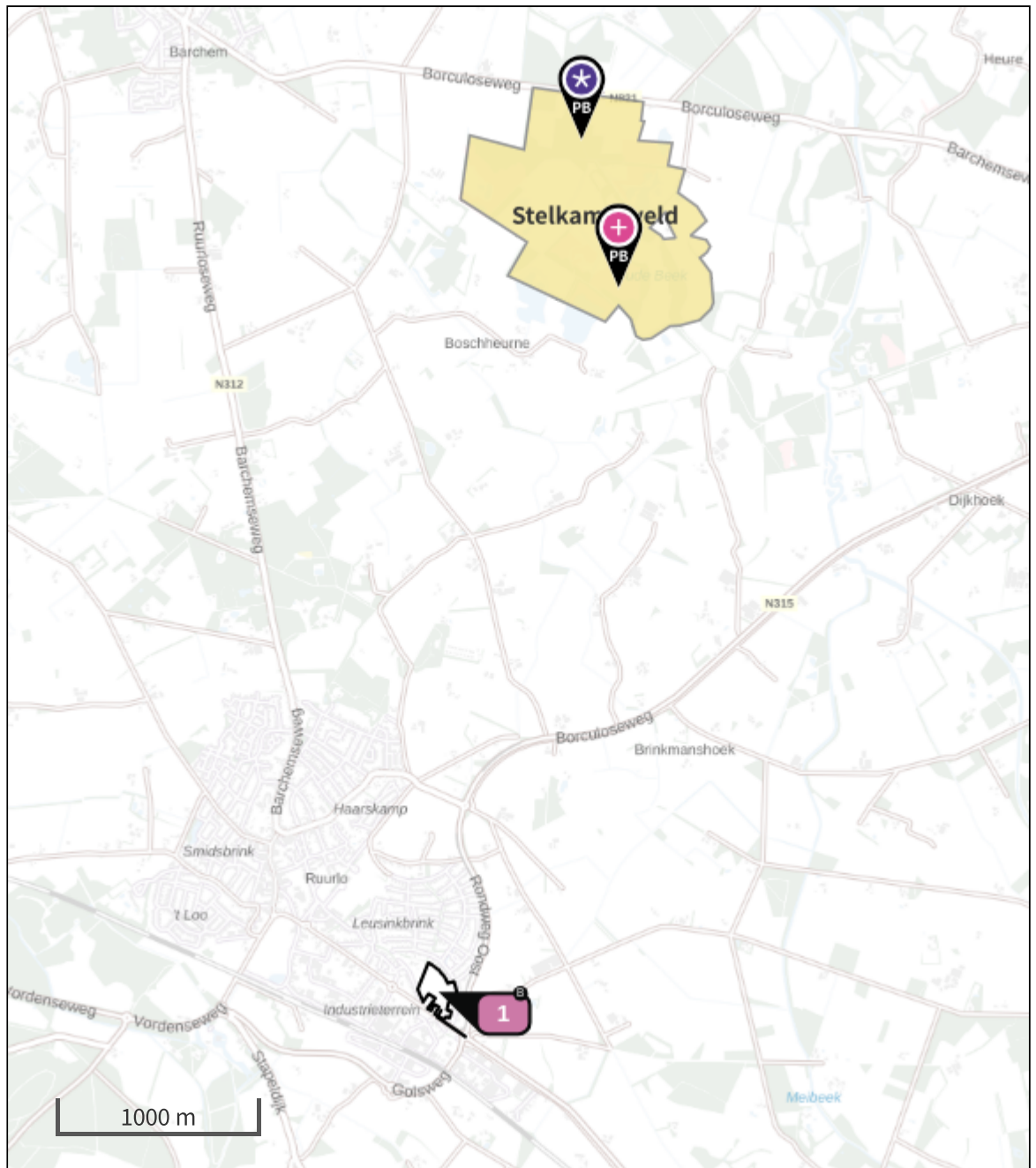









Aanlegfase 2026 (Beoogd), rekenjaar 2026

**Emissiebronnen**

	Emissie NH <sub>3</sub>	Emissie NO <sub>x</sub>
 Mobiele werktuigen   Bouw, Industrie en Delfstoffenwinning   Werktuigen	3,2 kg/j	81,5 kg/j
 Verkeersnetwerk	0,1 kg/j	3,1 kg/j

Hoogste af- en toename op (bijna) overbelaste stikstofgevoelige Natura 2000 gebieden.



- |   |  |
|---|--|
|  Habitatrictlijn                 |  Grootste toename (projectberekening)             |
|  Vogelrichtlijn                  |  Grootste afname (projectberekening)              |
|  Vogelrichtlijn, Habitatrictlijn |  Hoogste totaal (achtergrond + projectberekening) |
|  Niet bepaald                    |  |

De letters bij de bronlabels op de kaart geven bij welke type situaties de bronnen horen: beoogde situatie (B), referentiesituatie (R) en/of salderingsituatie (S).

## Resultaten stikstofgevoelige Natura 2000 gebieden situatie "Aanlegfase 2026" (Beoogd) incl. saldering e/o referentie

	Berekend (ha gekarteerd)	Hoogste totale depositie (mol N/ha/jr)	Met toename (ha gekarteerd)	Grootste toename (mol N/ha/jr)	Met afname (ha gekarteerd)	Grootste afname (mol N/ha/jr)
<b>Totaal</b>	<b>1,39</b>	<b>1.985,68</b>	<b>1,39</b>	<b>0,01</b>	<b>0,00</b>	<b>0,00</b>

Per gebied	Berekend (ha gekarteerd)	Hoogste totale depositie (mol N/ha/jr)	Met toename (ha gekarteerd)	Grootste toename (mol N/ha/jr)	Met afname (ha gekarteerd)	Grootste afname (mol N/ha/jr)
Stelkampsveld (60)	1,39	1.985,68	1,39	0,01	0,00	0,00

## Aanlegfase 2026, Rekenjaar 2026

**1** Mobiele werktuigen | Bouw, Industrie en Delfstoffenwinning

Naam	Werktuigen	NO <sub>x</sub>	81,5 kg/j			
Locatie	X:228629,86 Y:455279,27	NH <sub>3</sub>	3,2 kg/j			
Oppervlakte	2,96 ha					
Naam	Stageklasse	Brandstof- verbruik	Draaiuren	AdBlue verbruik	Stof	Emissie
Graafmachine	Stage-IV, 2014-2018, 75-560 kW, diesel, SCR: ja	1506 l/j	150 u/j	90 l/j	NO <sub>x</sub>	9,0 kg/j
					NH <sub>3</sub>	0,4 kg/j
Hijskraan	Stage-IV, 2014-2018, 75-560 kW, diesel, SCR: ja	7035 l/j	360 u/j	422 l/j	NO <sub>x</sub>	39,8 kg/j
					NH <sub>3</sub>	1,7 kg/j
Heistelling	Stage-IV, 2014-2018, 75-560 kW, diesel, SCR: ja	1173 l/j	60 u/j	70 l/j	NO <sub>x</sub>	6,8 kg/j
					NH <sub>3</sub>	0,3 kg/j
Betonpomp	Stage-IV, 2014-2018, 75-560 kW, diesel, SCR: ja	1173 l/j	60 u/j	70 l/j	NO <sub>x</sub>	6,8 kg/j
					NH <sub>3</sub>	0,3 kg/j
verreiker	Stage-IV, 2014-2018, 56-75 kW, diesel, SCR: ja	749 l/j	120 u/j	44 l/j	NO <sub>x</sub>	5,1 kg/j
					NH <sub>3</sub>	0,2 kg/j
Graafmachine	Stage-IV, 2014-2018, 75-560 kW, diesel, SCR: ja	1607 l/j	160 u/j	96 l/j	NO <sub>x</sub>	9,7 kg/j
					NH <sub>3</sub>	0,4 kg/j
trilplaat	Stage-IV, 2014-2018, <= 56 kW, diesel, SCR: nee	42 l/j	28 u/j		NO <sub>x</sub>	1,0 kg/j
					NH <sub>3</sub>	0,0 kg/j
shovel	Stage-IV, 2014-2018, 56-75 kW, diesel, SCR: ja	100 l/j	16 u/j	6 l/j	NO <sub>x</sub>	0,6 kg/j
					NH <sub>3</sub>	24,0 g/j
Mini graafmachine	Stage-IV, 2014-2018, <= 56 kW, diesel, SCR: nee	64 l/j	20 u/j		NO <sub>x</sub>	1,4 kg/j
					NH <sub>3</sub>	0,0 kg/j
dumper	Stage-IV, 2014-2018, 56-75 kW, diesel, SCR: ja	175 l/j	24 u/j	10 l/j	NO <sub>x</sub>	1,3 kg/j
					NH <sub>3</sub>	42,0 g/j

**2** Wegverkeer | Weg

Naam	Bouwverkeer	Links	Rechts	NO <sub>x</sub>	1,2 kg/j
Locatie	X:228684,13 Y:455110,63	Type scherm	-	NO <sub>2</sub>	0,3 kg/j
Lengte	212,59 m	Hoogte	-	NH <sub>3</sub>	25,9 g/j
Wegtype	Binnen bebouwde kom (normaal)	Afstand tot de weg	-		
Rijrichting	Beide richtingen				
Tunnelfactor	1				
Type hoogteligging	Normaal				
Weghoogte t.o.v. maaiveld	0 m				
Verkeer	Max. snelheid	Aantal voertuigbewegingen	In file		
Licht verkeer	Voorgeschreven factoren	4.960,0 /jaar	0,0 %		
Middelwaar vrachtverkeer	Voorgeschreven factoren	240,0 /jaar	0,0 %		
Zwaar vrachtverkeer	Voorgeschreven factoren	700,0 /jaar	0,0 %		
Busverkeer	Voorgeschreven factoren	0,0 /jaar	0,0 %		

**3** Wegverkeer | Weg

Naam	gebruiksverkeer 12 woningen	Links	Rechts	NO <sub>x</sub>	2,0 kg/j
Locatie	X:228684,13 Y:455110,63	Type scherm	-	-	NO <sub>2</sub> 0,3 kg/j
Lengte	212,59 m	Hoogte	-	-	NH <sub>3</sub> 79,8 g/j
Wegtype	Binnen bebouwde kom (normaal)	Afstand tot de weg	-	-	
Rijrichting	Beide richtingen				
Tunnelfactor	1				
Type hoogteligging	Normaal				
Weghoogte t.o.v. maaiveld	0 m				

Verkeer	Max. snelheid	Aantal voertuigbewegingen	In file
Licht verkeer	Voorgeschreven factoren	91,0 /etmaal	0,0 %
Middelwaar vrachtverkeer	Voorgeschreven factoren	0,0 /etmaal	0,0 %
Zwaar vrachtverkeer	Voorgeschreven factoren	0,2 /etmaal	0,0 %
Busverkeer	Voorgeschreven factoren	0,0 /etmaal	0,0 %

### Disclaimer

Hoewel verstrekte gegevens kunnen dienen ter onderbouwing van een vergunningaanvraag, kunnen er geen rechten aan worden ontleend. De eigenaar van AERIUS aanvaardt geen aansprakelijkheid voor de inhoud van de door de gebruiker aangeboden informatie. Bovenstaande gegevens zijn enkel bruikbaar tot er een nieuwe versie van AERIUS beschikbaar is. AERIUS is een geregistreerd handelsmerk in Europa. Alle rechten die niet expliciet worden verleend, zijn voorbehouden.

### Rekenbasis

Deze berekening is tot stand gekomen op basis van

AERIUS versie 2023.0.1\_20231106\_3125d8b3c1

Database versie 2023.0.1\_3125d8b3c1\_calculator\_nl\_stable

Voor meer informatie over de gebruikte methodiek en data zie:

<https://www.aerius.nl/>