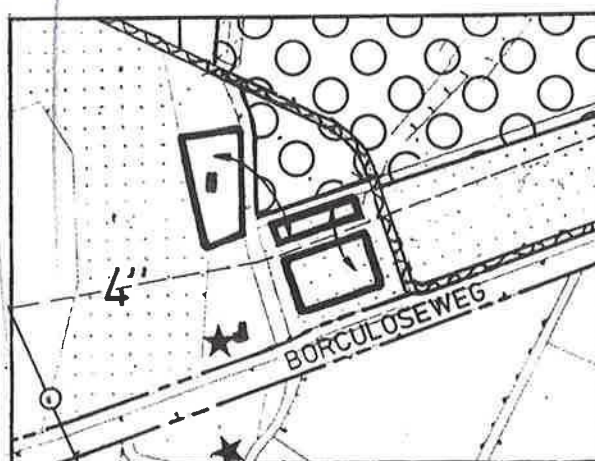
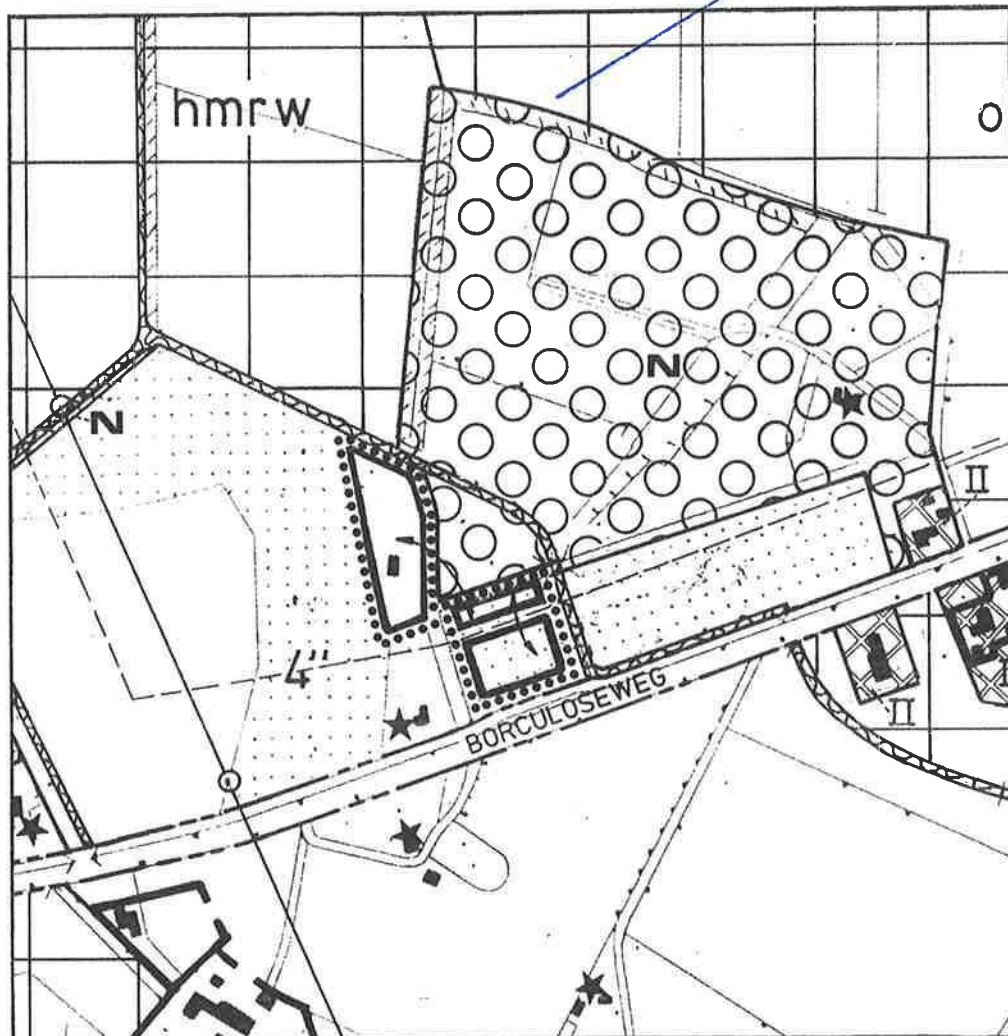


Vastgesteld/behoord bij besluit
van burgemeester en wet-
houders/de raad van Borculo

d.d. - 6 OKT. 1996 nr.

de secretaris,

PLANKAART



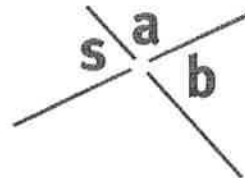
plankaart
schaal 1:5.000

situatie
vigerend bestemmingsplan
BUITENGEBIED BORCULO
schaal 1:5.000



Goedgekeurd ingevolge artikel 11
van de Wet op de Ruimtelijke
Ordening, bij besluit van
Gedeputeerde Staten van Gelderland,
d.d. 21 november 1996
nr. RG96.56866

Mij bekend, de griffier der Staten



VERKLARING

bestemmingen en gebruikdoeleinden



AGRARISCH BOUWPERCEEL
het agrarisch bedrijf

overige aanduidingen

..... GRENS VAN HET BESTEMMINGSPLAN



BEBOUWINGSGRENS



TOPOGRAFISCHE GEGEVENS

bestemmingsplan Buitengebied Borculo,
wijziging ex artikel 11 W.R.O.
Borculoseweg 48

plankaart

gemeente Borculo

schaal: 1:5.000
datum: augustus 1996
tek nr: 9017