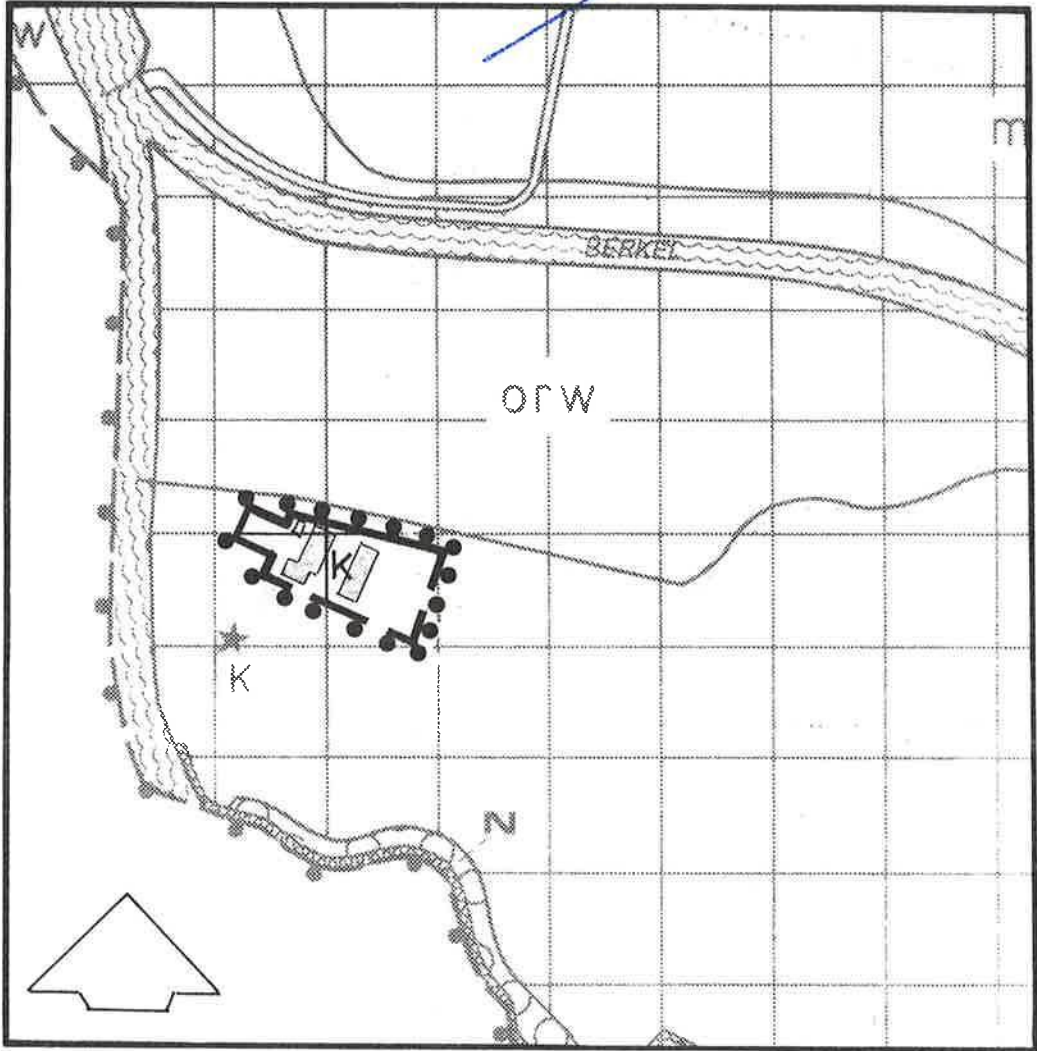
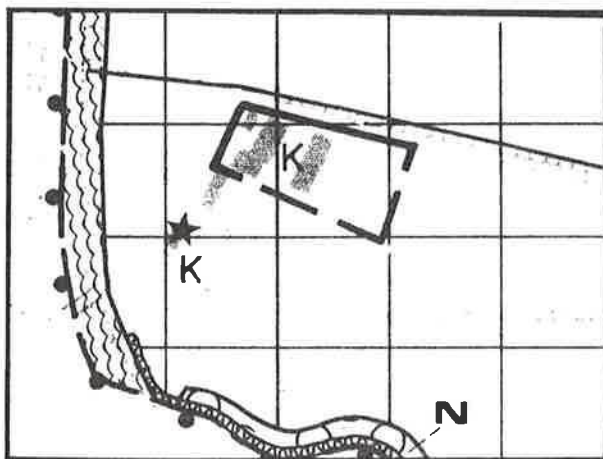


Van ... behoort bij ...
 van ... gemeester en ...
 houders/de raad van ...
 d.d. 18 DEC. 1996
 de secretaris,

PLANKAART



plankaart
 schaal 1:5.000



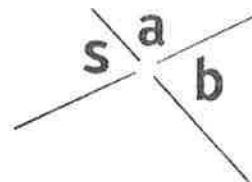
situatie
 bestemmingsplan
 Buitengebied, integrale
 herziening
 schaal 1:5.000

Goedgekeurd ingevolge artikel 11
 van de Wet op de Ruimtelijke
 Ordening, bij besluit van
 Gedeputeerde staten van Gelderland,
 d.d. 20 februari 1997
 nr. RG96.69283

Mij bekend, de griffier der staten



VERKLARING



bestemmingen en gebruiksdoeleinden



AGRARISCH GEBIED MET LANDSCHAPSWAARDEN

te beschermen landschapswaarden

h houtopstanden

m microreliëf

r rust en/of het onverharde karakter van wegen

w waterhuishoudkundige situatie

overige aanduidingen




GRENS VAN HET BESTEMMINGSPLAN



BESTEMMINGSGRENS



BEBOUWINGSGRENS



TOPOGRAFISCHE GEGEVENS

bestemmingsplan Buitengebied
wijziging ex artikel 11 W.R.O. - Beekvliet 2

plankaart

gemeente Borculo

schaal: 1:5.000
datum: oktober 1996
tek nr: 9043