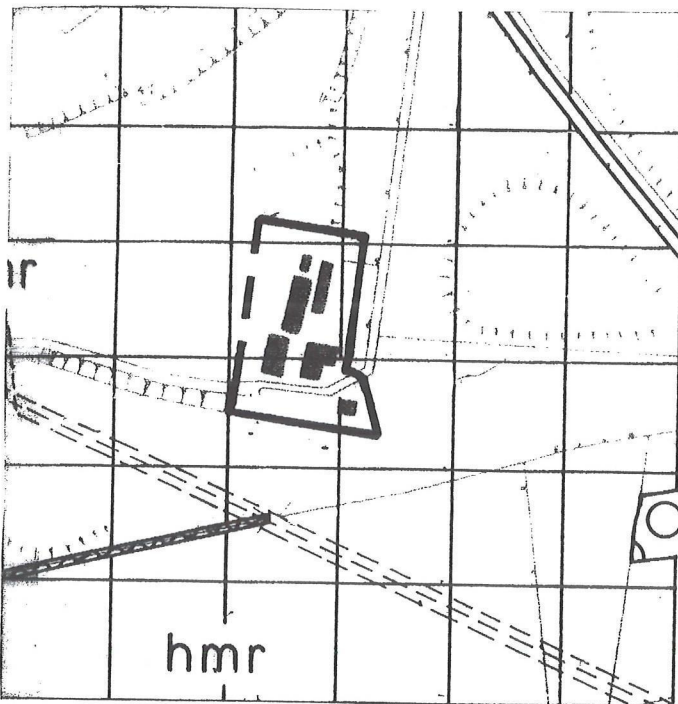


D. PLANKAART:



Bestaande situatie
Schaal 1:5.000

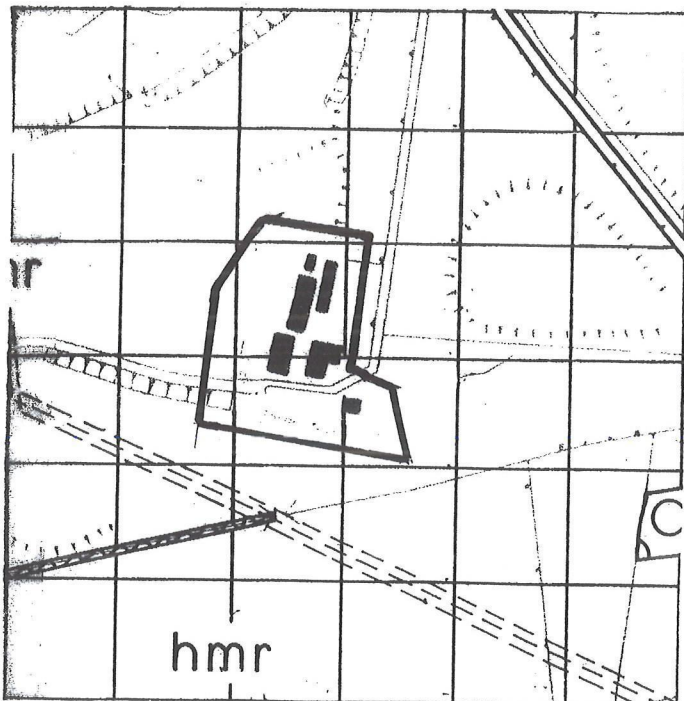
behoort bij besluit van
burgemeester en wethouders
van Borculo

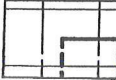


do 27 NOV. 2004
De secretaris

GOEDGEKEURD op grond van artikel 11 van de Wet op de Ruimtelijke Ordening
bij besluit van 24 januari 2005, nr. RE2004.116702.

Namens Gedeputeerde Staten van Gelderland.

mr. J.B.J. Bekhuis
dienst Ruimte, Economie en Welzijn
onderafdelingshoofd Ruimtelijk Beleid, Veeuw en
Oost-Gelderland van de afdeling Ruimtelijke Ordening



-  AGRARISCH GEBIED MET LANDSCHAPSWAARDEN
-  gebied ten behoeve van een camping
-  gebied ten behoeve van een ijsbaan
- te beschermen landschapswaarden
- h houtopstanden
- m microreliëf
- o openheid
- r rust en/of het onverharde karakter van wegen
- w waterhuishoudkundige situatie

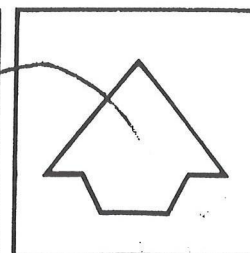
bestemmingsplan

**BUITENGEBIED
plankaart**

schaal : 1 : 5000
datum : juli 1993
tekening nr. : 7175 d
aantal bladen : 5
bladnummer : 3

gemeente
BORCULO

Vastgesteld bij besluit
van
de raad van Borculo
aa. 24 JUNI 1993 nr. 8
De secretaris



s a b