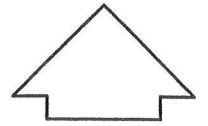
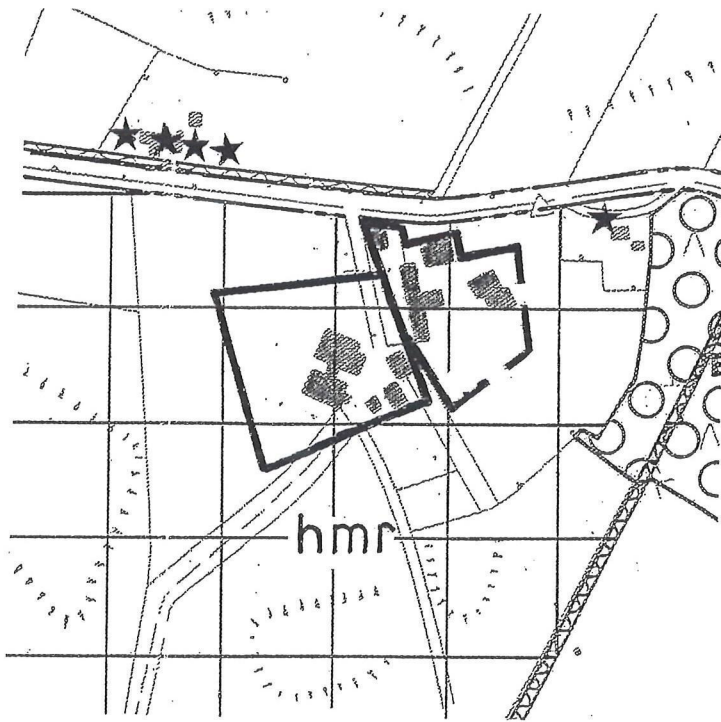
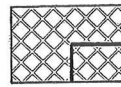


BESTAANDE PLANKAART




VERKLARING

bestemmingen



BEDRIJFSBEOUWING

- I functioneel aan het buitengebied gebonden niet- agrarische bedrijven
- a agrarisch bedrijf
- lm wijzigingsbevoegdheid ex artikel 14 lid 6 sub 1a
- II niet- functioneel aan het buitengebied gebonden niet- agrarische bedrijven zoals deze bestaan op het moment van de terinzagelegging van het ontwerpplan recreatief medegebruik
- III horecabedrijven
- S sportschool
- IV detailhandelvestigingen
- V openbare nutsvoorzieningen
- [w] opslag waterschap

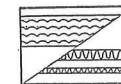


AGRARISCH GEBIED MET LANDSCHAPSWAARDEN

- [c] gebied ten behoeve van een camping
- [Jb] gebied ten behoeve van een ijsbaan

te beschermen landschapswaarden

- h houtopstanden
- m microreliëf
- O openheid
- r rust en/of het onverharde karakter van wegen
- W waterhuishoudkundige situatie



WATER

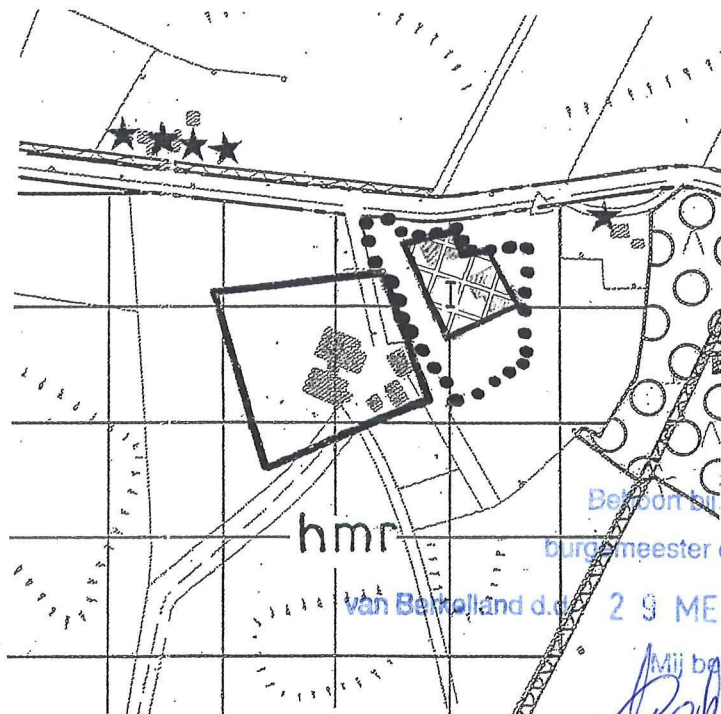


WOONDOELEINDEN

aanduidingen

- • • • • grens van het bestemmingsplan
- gemeentegrens
- bebouwingsgrens
- ⤵ koppelteken
- △ (ondergrondse) brandstofleiding
- ⏏ topografische gegevens

GEWIJZIGDE PLANKAART



gemeente **Berkelland**

Postbus 200
7270HA Borculo
www.gemeenteberkelland.nl
tel: 0545-250250
fax: 0545-250244

Bestemmingsplan Buitengebied,
integrale herziening WIJZIGING 2007-1
Eibergseweg 58 Haarlo

Datum:	Par.:	Wijziging:	Tekening nr.
GOEDGEKEURD op grond van artikel 11 van de Wet op de Ruimtelijke Ordening bij besluit van 15 juni 2007 - zaaknr. 2007-009682 Namens Gedeputeerde Staten van Gelderland, mr. J.B.J. Bekhuis dienst Ruimte, Economie en Welzijn onderafdelingshoofd Ruimtelijk Beleid Veluwe en Oost-Gelderland van de afdeling Ruimtelijke Ordening H 244-1			Reg. no. Form. Volg. nr. Datum: 22-03-2007 Get.: N.Gemser Gez.: E. Spanjaard Schaal: 1:5.000