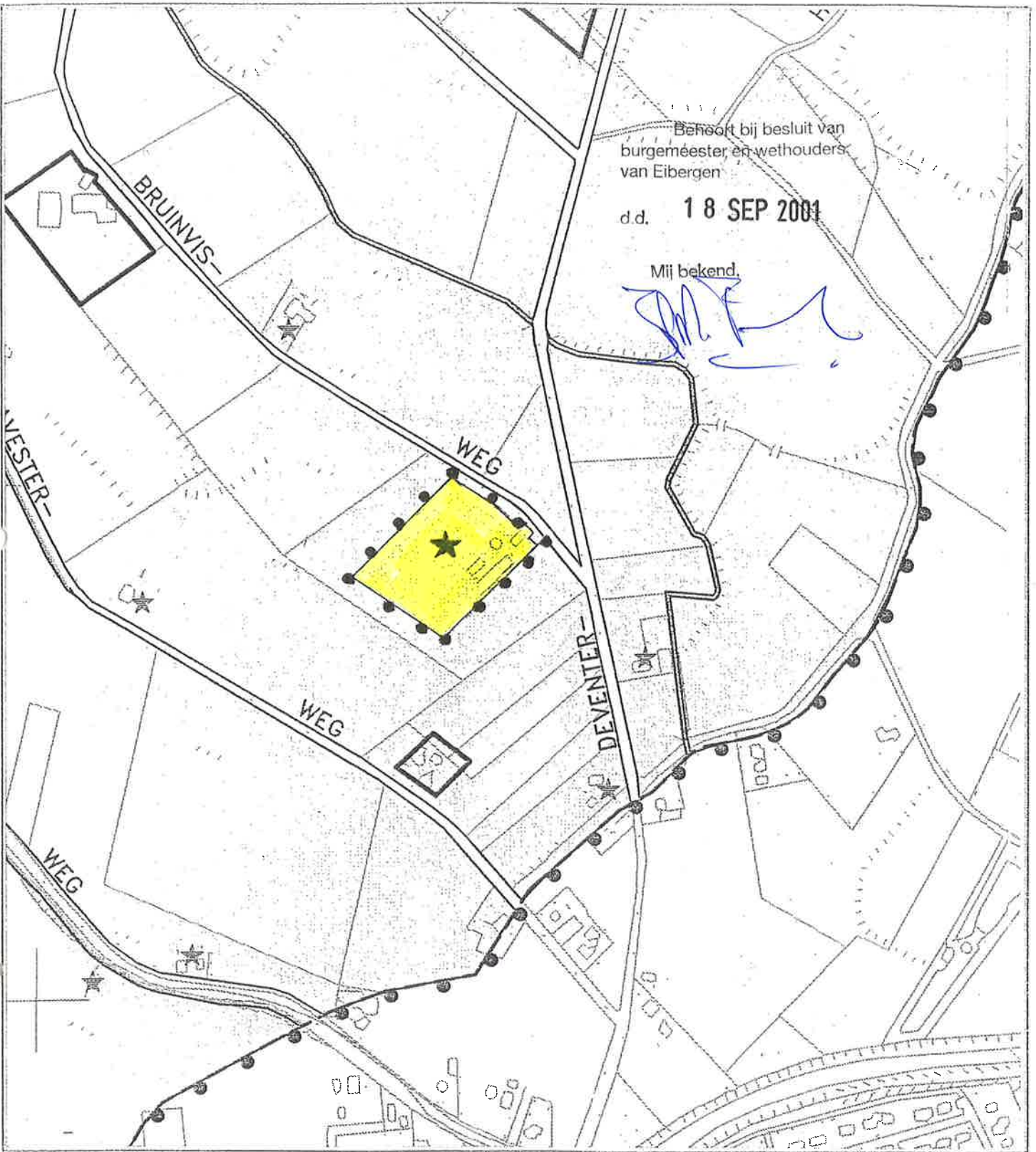



Behoort bij besluit van
burgemeester en wethouders
van Eibergen

d.d. 18 SEP 2001

Mij bekend.



bestemming



agrarisch gebied



woonbebouwing


aanduiding



grens van de wijziging



topografische gegevens

				
GEMEENTE				
EIBERGEN				
GROTESTRAAT 30 TEL 0545 - 468000				
WIJZIGINGEN	ONDERWERP:			
	bestemmingspl. buitengebied			
	ONDERDEEL:			
	wijziging 2001-1			
SCHAAL:	DATUM:	GETEKEND:	PROJ. LEIDER:	TEKENING NR.:
1:5000	juli '01	sd		BP01-7



TERREIN VOOR ACTIEVE RECREATIE

Ho terrein voor hondendressuur

Ma manege

Smc sportmedischcentrum

V verenigingsdoeleinden

Vs(1 t/m 5) veldsporten

Zs zwem- en surfsport

Zw zwembad




WOONBEOUWING

K bescherming karakteristieke bebouwing



ZOMERHUIS



BIJZONDERE BEOUWING

K bescherming karakteristieke bebouwing

Bg begraafplaats

Mo molen

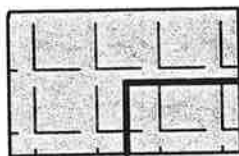
Pt padvindersterrein

Ri recreatieve instelling

Si sociaal- culturele instelling

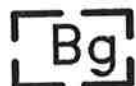
Wm watermolen

Zo zondagschool



BIJZONDERE INSTELLING

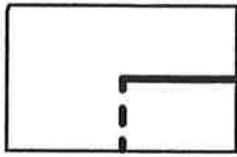
(Van Ouwenaller-vereniging)



begraafplaats

VERKLARING

bestemmingen

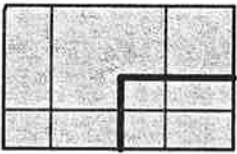


AGRARISCH GEBIED

K bescherming karakteristieke bebouwing

I functioneel aan het buitengebied gebonden niet-agrarische bedrijven

II niet-functioneel aan het buitengebied gebonden niet-agrarische bedrijven zoals aanwezig op het moment van de terinzagelegging van het ontwerpplan



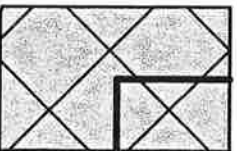
AGRARISCH GEBIED MET LANDSCHAPSWAARDEN

K bescherming karakteristieke bebouwing




waterberging ten behoeve van reductiereservoir

II niet-functioneel aan het buitengebied gebonden niet-agrarische bedrijven zoals aanwezig op het moment van de terinzagelegging van het ontwerpplan



AGRARISCH KERNRANDGEBIED

K bescherming karakteristieke bebouwing



BOS- EN NATUURGEBIED

B bos

Bn bos, met natuurwaarden



bebouwingsoppervlak t.b.v. de Van Ouwenaller-vereniging

N natuurgebied