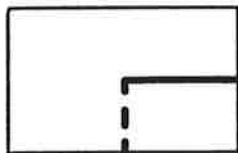
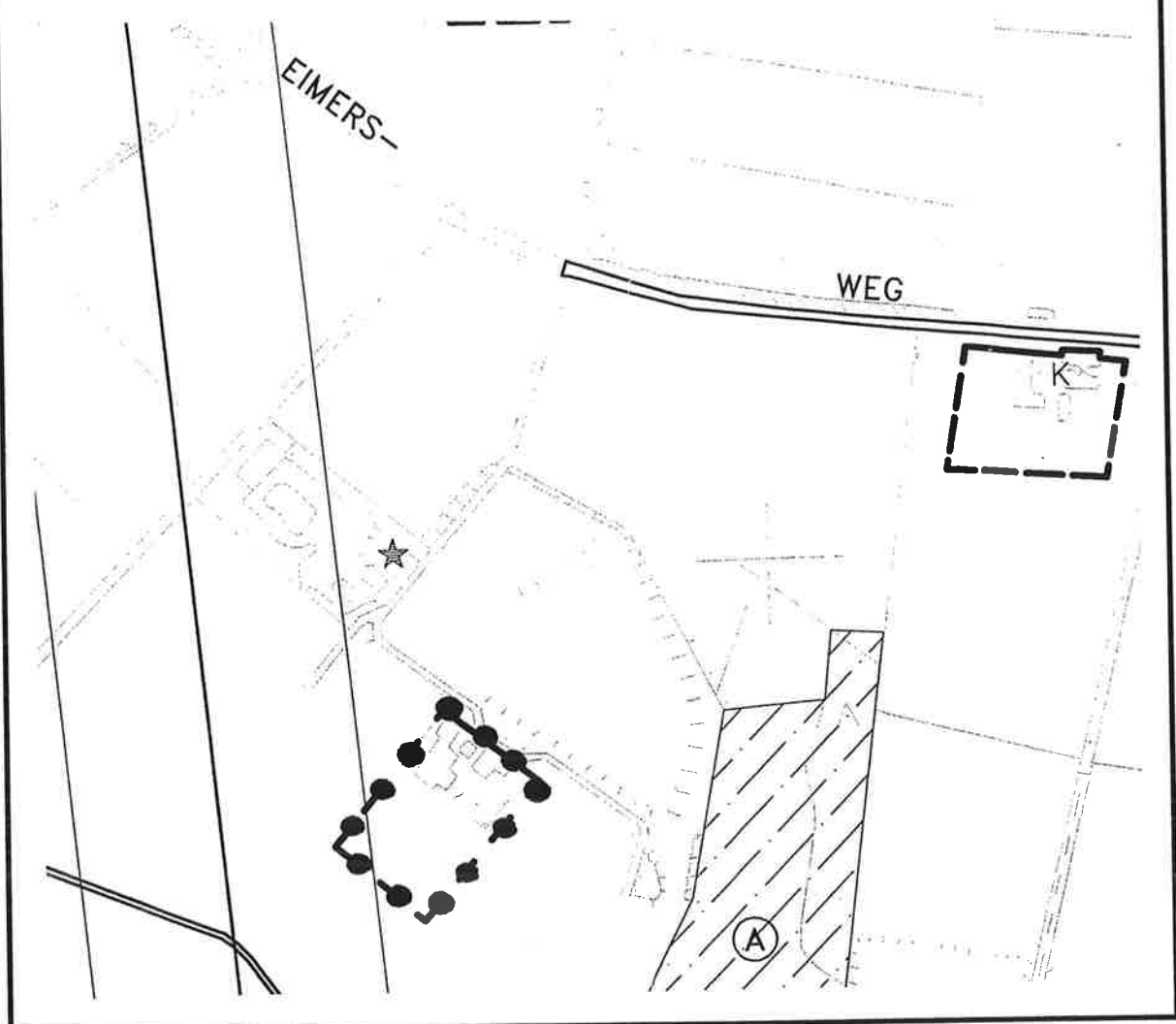


PLANKAART

BESTEMMINGSPLAN "BUITENGEBIED"



agrarisch gebied



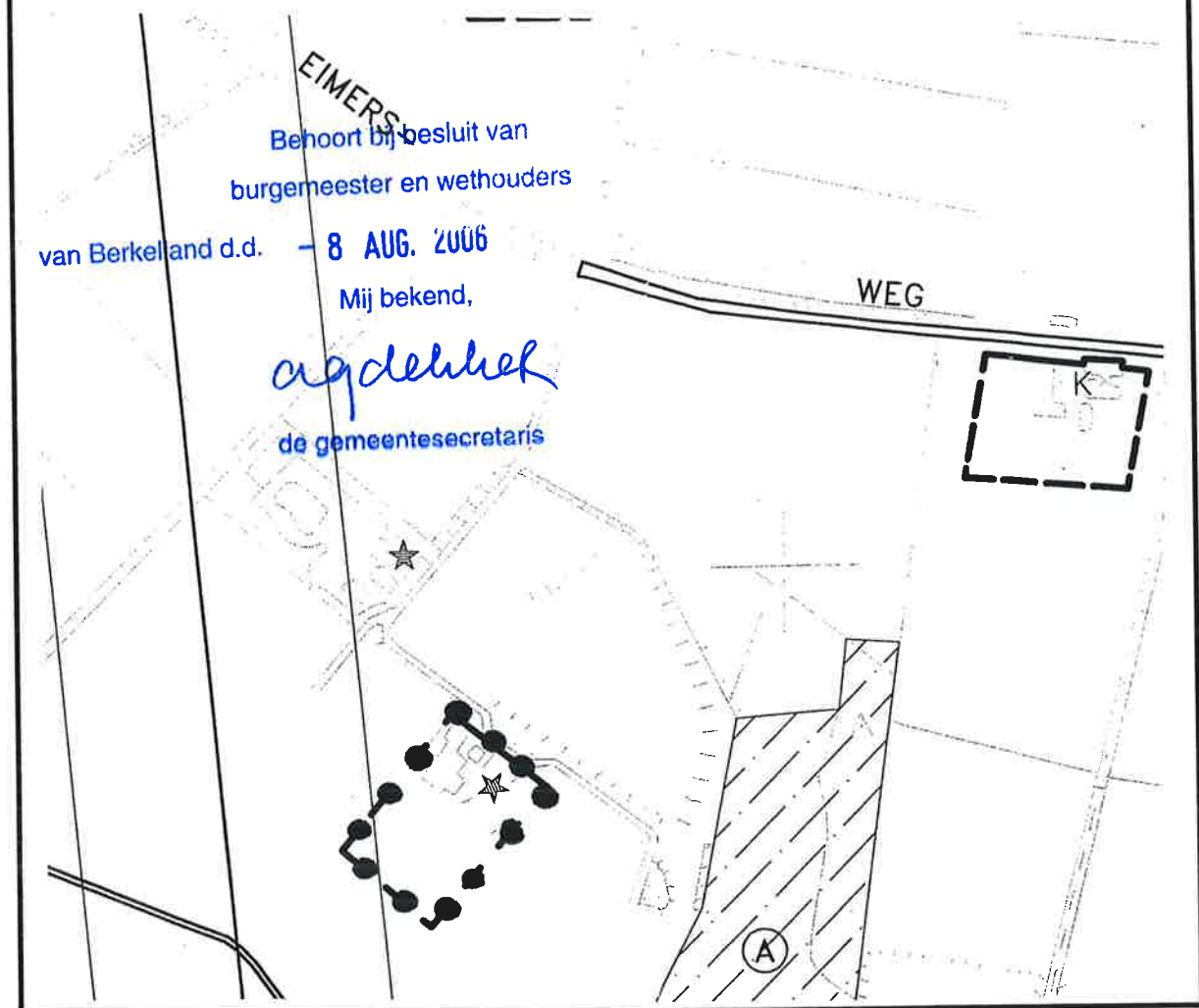
grens bestemmingsplan

Vigerende plankaart

SCHAAL 1 : 5.000

Deze kaart is noordgericht

BESTEMMINGSPLAN "BUITENGEBIED, WIJZIGING 2006-2 (Eimersweg 5)"



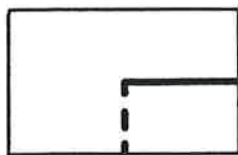
Behoort bij besluit van
burgemeester en wethouders

van Berkeland d.d. - 8 AUG. 2006

Mij bekend,

agdelhef

de gemeentesecretaris



agrarisch gebied



woonbebouwing



grens bestemmingsplan

Gewijzigde plankaart

SCHAAL 1 : 5.000

Deze kaart is noordgericht