

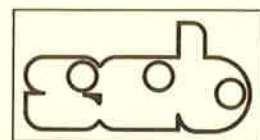
de plankkaart

Vastgesteld bij besluit van de
raad van de gemeente Heerde
d.d. 31 oktober 1989, nr. 0.

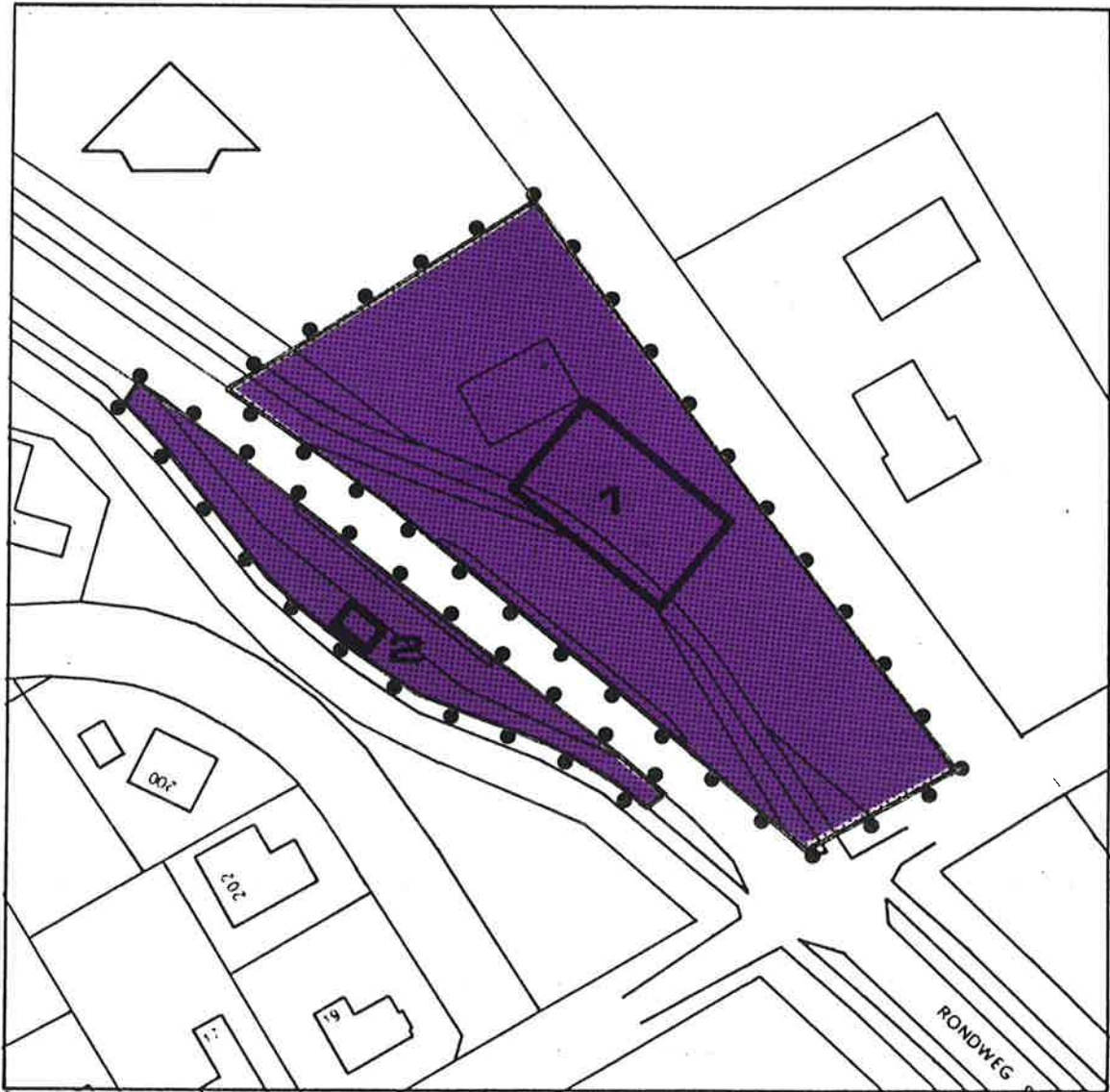
de secretaris,



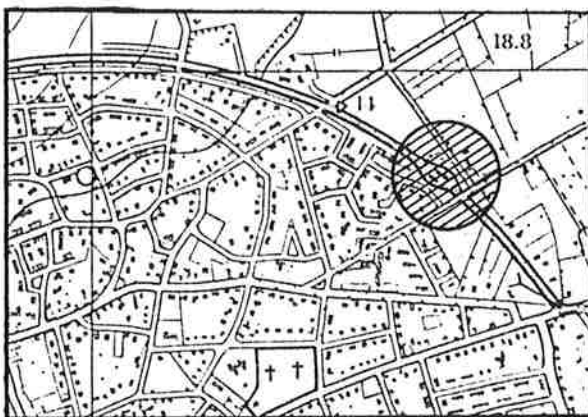
de voorzitter,



sab adviseurs voor
ruimtelijke ordening



plankaart
SCHAAL 1:1.000



SITUATIE


Onherroepelijk goedgekeurd ingevolge artikel 28 en 29, lid 1, van de Ruimtelijke Ordening, bij besluit van Gedeputeerde Staten van Gelderland, d.d. 11 januari 1990, nr. RO89.40525 -ROV/G 5208

Mij bekend, de griffier der Staten



VERKLARING

bestemmingen en gebruiksdoeleinden



TANKSTATION

voorzieningen ten behoeve van een verkooppunt voor motorbrandstoffen (inclusief L.P.G.) en ten behoeve van een servicestation alsmede voorzieningen ten behoeve van het fietsverkeer, een en ander met bijbehorende terreinen en bebouwing

Vastgesteld bij besluit van de gemeente Neede d.d. 31 oktober 1989, nr. 02, de secretaris, de voorzitter,

overige aanduidingen



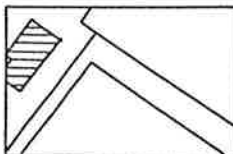
GRENS VAN HET BESTEMMINGSPLAN



BESTEMMINGSGRENS



BEBOUWINGSGRENS



KADASTRALE GEGEVENS

Bestemmingsplan

BUITENGEBIED, HERZIENING TANKSTATION

(AAN DE RONDWEG)

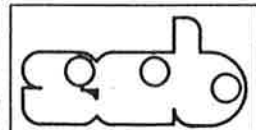
Gemeente

NEEDE

schaal : 1:1.000

datum : juni 1989

tek. nr.: 6424



sab adviseurs voor ruimtelijke ordening